



Информационная справка участника Конкурса

	ФИО: Балданов Бато Баирович	
	Число, месяц, год рождения: 27.05.2000	
	Образование: Среднее профессиональное	
	Ученая степень, звание:	
	Трудовая деятельность: Студент	
	Общественная деятельность: Занимаюсь волонтерством на проектах Большой Байкальской Тропы Бурятии и ДКБ «Байкал» по тушению торфяных пожаров	
Опыт туристической деятельности: Учусь по специальности «туризм» в Республиканском Многоуровневом Колледже		
Государственные и ведомственные награды:		
<p>О себе: Я поступил в РМК в 2015 году и с тех пор регулярно хожу в походы. За все время обучения побывал на: Халюты, Шумак, Мунку-Сардык, Пик Черского, Баргузинские Хребты, Пик Балданова, Чегет, Эльбрус. Также участвую в различных соревнованиях по технике спортивного и горного туризма и многократно занимали призовые места.</p>		


Информационная справка участника Конкурса

	ФИО: Кладова Марина Валерьевна
	Число, месяц, год ождения: 23.12.1998
	Образование: средне- специальное
	Ученая степень, звание: нет
	Трудовая деятельность: нет
	Общественная деятельность:
	Опыт туристической деятельности: 2 года
	Государственные и ведомственные награды: нет
О себе:	


Информационная справка участника Конкурса

 ФОТО	ФИО: Раднаев Юрий Зориктуевич
	Число, месяц, год рождения: 06.08.2000
	Образование: Среднее профессиональное
	Ученая степень, звание:
	Трудовая деятельность: Студент
	Общественная деятельность: Занимаюсь волонтерством на проектах Большой Байкальской Тропы Бурятии и ДКБ «Байкал» по тушению торфяных пожаров
	Опыт туристической деятельности: Учусь по специальности «туризм» в Республиканском Многоуровневом Колледже
Государственные и ведомственные награды:	
О себе: Я поступил в РМК в 2016 году и с тех пор регулярно хожу в походы. За все время обучения побывал на: Мунку-Сардык, Пик Черского, Баргузинские Хребты, Пик Балданова, Эльбрус. Также участвую в различных соревнованиях по технике спортивного и горного туризма.	

Информационная справка участника Конкурса

	ФИО: Чимитов Баясхалан Санжи-Митыпович	
	Число, месяц, год рождения: 20.09.1998	
	Образование: Среднее профессиональное	
	Ученая степень, звание:	
	Трудовая деятельность: Студент	
	Общественная деятельность: Занимаюсь волонтерством на проектах Большой Байкальской Тропы Бурятии и ДКБ «Байкал» по тушению торфяных пожаров	
	Опыт туристической деятельности: Учусь по специальности «туризм» в Республиканском Многоуровневом Колледже	
Государственные и ведомственные награды:		
<p>О себе: Я поступил в РМК в 2014 году 2016-2018 регулярно ходил в походы. За все время обучения побывал на: Халюты, Шумак, Мунку-Сардык, Пик Черского, Пик Балданова, Чегет, Эльбрус. Также участвовал в различных соревнованиях: ТПТ, ТВС, участвовал в семинарах для получения судебных удостоверений. В 2018 году получаю диплом «Среднего профессионального образования по специальности туризм.</p>		

Информационная справка участника Конкурса

	<p>ФИО: Шабан Полина Борисовна</p>
	<p>Число, месяц, год рождения: 06.12.1998</p>
	<p>Образование: Республиканский многоуровневый колледж, специальность туризм</p>
	<p>Ученая степень, звание: -</p>
	<p>Трудовая деятельность: -</p>
	<p>Опыт туристической деятельности: походы на Мунку – Сардык, пик Черского, гольцы Сохондо, Баргузинский хребет, участие в строительстве туристских троп Шумак и тропы здоровья в г. Улан – Удэ.</p>
<p>Государственные и ведомственные награды: -</p>	
<p>О себе: Увлекаюсь фотографией и видеомонтажом, люблю ходить в походы. В школе состояла в экологическом кружке, где проводила различные исследования, также совместно с сотрудниками лесничества занималась посадкой деревьев.</p>	



ФИО: Приловский Иван
Николаевич

Число, месяц, год ождения:
06.12.1998

Образование: Республиканский
многоуровневый колледж,
специальность туризм

Ученая степень, звание: -

Трудовая деятельность: -

Общественная деятельность:
волонтерство в общественных
городских и районных
мероприятиях различных
тематик, валантерская
деятельность

Опыт туристической
деятельности:
походы на Мунку –
Сардык, пик
Черского, гольцы
Сохондо,
Баргузинский хребет,
участие в
строительстве
туристских троп
Шумак и тропы
здоровья в г. Улан –
Удэ.

Государственные и ведомственные награды: -

О себе:

	<p>ФИО: Сампилов Андрей Александрович Николаевич</p>
	<p>Число, месяц, год ождения: 06.12.1998</p>
	<p>Образование: Республиканский многоуровневый колледж, специальность туризм</p>
	<p>Ученая степень, звание: -</p>
	<p>Трудовая деятельность: -</p>
	<p>Занимаюсь волонтерством на проектах Большой Байкальской Тропы Бурятии и ДКБ «Байкал» по тушению торфяных пожаров</p>
	<p>Опыт туристической деятельности: походы на Мунку – Сардык, пик Черского, гольцы Сохондо, Баргузинский хребет, участие в строительстве туристских троп Шумак и тропы здоровья в г. Улан – Удэ.</p>
	<p>Государственные и ведомственные награды: -</p>
<p>О себе:</p>	

Текстовый вариант экскурсионной программы по выбранному экологическому маршруту

Путь будет проходить по живописной тропе, нам откроется вид на долину реки Эхе-Гэр.

Нам предстоит переход через Шумакский перевал высотой 2870 метров над уровнем моря.

Путь будет лежать по горной долине с минимальным набором высоты. Можно неспеша осмотреть всю красоту этих мест. Окружающие горные пики и красоты озера открываются тому, кто взойдет на перевал. Вид на долину при хорошей погоде завораживает! Издалека слышен шум водопадов, спуск до одного из самых красивых и высоких из них будет лежать через огромный перевал среди гор.

Дальше вас ждёт переход к более чем 100 Шумакским святым и целебным источникам, с разной температурой и минерализацией. Эти места ежегодно притягивают множество людей из разных стран как для лечения, так и для обзора этих удивительных мест.

Организационный план мероприятий в рамках
Всероссийского конкурса

Название мероприятия	Дата	Описание	Место проведения
Заезд	02.07.2018.	Прибытие на место. Ночлег команды.	«Сухой ручей»
Пеший переход до рабочего лагеря	03.07.2018.	Расстояния от точки прибытия до рабочего лагеря составляет 10 км по пересеченной местности	Эхе-Гер
Мониторинг тропы	04.07.2018	Место расположено на высоте 1700 м над уровнем моря, тропа разбита лошадьми, размыва водой, нужно делать водоотводы и расчищать тропу от веток и камней.	Эхе-Гер
Расчистка тропы от веток и камней	05.07.2018	Инструктаж по технике безопасности и выдача рабочего инвентаря	
Работа с водоотводами	06.07.2018	Инструктаж по технике безопасности и выдача рабочего инвентаря,	Эхе-Гер
Смена рабочего лагеря	07.07.2018	Снимаем первый рабочий лагерь и поднимаемся по тропе вверх вдоль реки «Эхе-Гер». Проходим через перевал и устанавливаем второй рабочий лагерь на реке «Шумак»	Река «Шумак»
Работа на тропе	08.07.2018	Инструктаж по технике безопасности,	Река «Шумак»

		мониторинг тропы, выдача рабочего инвентаря, расчистка тропы от веток и камней	
Работа на тропе	09.07.2018	Продолжаем заниматься расчисткой тропы	Река «Шумак»
Смена рабочего лагеря	10.07.2018	Снимаем рабочий лагерь, спускаемся в долину шумакских источников	«Шумак»
Дневка	11.07.2018	Просушка вещей	
Экскурсия по источникам	12.07.2018		«Шумак»
Обратный путь	13.07.2018- 15.07.2018		«Шумак- «Сухой ручей»

Описание выбранного экологического маршрута

Маршрут	Название	Протяженность	Историческая значимость экологического маршрута	Экологическая обстановка на маршруте
Сухой ручей- Шумак- Сухой ручей	«Шумак»2018	48 км.		

