

Всероссийский конкурс «Зеленый маршрут»
 Информационная справка участника Конкурса
 Республика Коми, с.Корткерос, Корткеросский район
 Муниципальная образовательная организация
 «Районный центр дополнительного образования» с. Корткерос



ФИО:	Борискина Тамара Александровна
Число,месяц,год рождения	20.03.1956 г.
Образование:	высшее
Ученая степень, звание:	нет
Трудовая деятельность:	методист, дополнительное образование
Общественная деятельность:	член ВОО «Русское географическое общество», председатель райкомитета ВООП
Опыт туристической деятельности:	имеется более 20 лет
Государственные и ведомственные награды:	Нагрудный знак «За заслуги в развитии детско- юношеского туризма», Почетный работник образования Российской Федерации и Республики Коми.

О себе: Коммуникабельна, общительна, спокойная. Решение экологических вопросов и развитие туризма – это моя работа и веление души. Организатор и участник акций в районе совместно с учащимися и педагогами центра. Занимаюсь исследовательской работой с учащимися. Любитель сбора грибов и ягод в наших богатых северных лесах. Постоянно нахожусь в походах с разной категорией людей.




ФИО:	Кудрина Серафима Евгеньевна
Число,месяц,год рождения	11.09. 1987г.
Образование:	высшее
Ученая степень, звание:	нет
Трудовая деятельность:	педагог дополнительного образования
Общественная деятельность:	не имеется
Опыт туристической деятельности:	более 10 лет
Государственные и ведомственные награды:	Почетная грамота ГУ «Республиканский центр спорта и туризма»

О себе: Занимаюсь туризмом, имею квалификацию инструктора- проводника, целеустремленная, постоянно нахожусь в поиске интересных маршрутов по Республике и России, прохожу курсы повышения квалификации.




ФИО:	Лобанов Александр Владимирович
Число,месяц,год рождения	28.01.1991г.
Образование:	высшее
Ученая степень, звание:	нет
Трудовая деятельность:	педагог дополнительного образования
Общественная деятельность:	нет
Опыт туристической деятельности:	более 5 лет
Государственные и ведомственные награды:	не имеет


О себе: Спокойный, дипломатичный, люблю свою работу, веду занятия по направлению естествознания. Волонтер.

	ФИО: Коюшев Станислав Николаевич
	Число,месяц,год рождения 19.09.1053
	Образование: высшее
	Ученая степень, звание: нет
	Трудовая деятельность: руководитель райкомитета по охране окружающей среды Минприроды Республики Коми
	Общественная деятельность: член ученого совета Коми регионального отделения ВОО «Русское географическое общество»
	Опыт туристической деятельности: имеется более 40 лет
	Государственные и ведомственные награды: Почетный эколог Республики Коми, Отличник Охраны природы Российской Федерации


О себе: В постоянном общении с природой, любитель рыбалки, сбора грибов и ягод. Организатор и участник природоохранных акций, член фото клуба «Светопись», освещаю экологические проблемы СМИ (районной газете). Постоянно общаюсь с молодежью.

	ФИО: Усачев Анатолий Васильевич
	Число,месяц,год рождения 17.04.2049 г.
	Образование: высшее
	Ученая степень, звание: не имеет
	Трудовая деятельность: пенсионер
	Общественная деятельность: председатель общественной организации турклуба «Белка»
	Опыт туристической деятельности: более 50 лет
Государственные и ведомственные награды: Нагрудный знак «За развитие детско-юношеского туризма»	

О себе: Туризмом занимаюсь с детства, пешие, водные походы по району и как участник и руководитель. Участник зимних и летних экспедиций на Полярный и Приполярный Урал. В данное время сопровождаю организованные водные туры на байдарках и катамаранах. Увлекаюсь видеосъемками, председатель фото клуба «Светопись».

	ФИО: Кашапова Татьяна Борисовна
	Число,месяц,год рождения 17.06.1971 г.
	Образование: высшее
	Ученая степень, звание: нет
	Трудовая деятельность: специалист по развитию туризма МБУ «Центр коми культуры Корткеросского района – визит центр»
	Общественная деятельность: волонтер
	Опыт туристической деятельности: более 8 лет
Государственные и ведомственные награды: не имеет	

О себе: Энергичная, общительная, целеустремленная. Организатор многих районных мероприятий и экспедиций с разной категорией людей, инициатор республиканских фестивалей. Нахожусь в постоянном поиске новых разработок и идей.

	ФИО: Митюшов Виктор Николаевич
	Число, месяц, год рождения 23.04.1984г.
	Образование: высшее
	Ученая степень, звание: нет
	Трудовая деятельность: педагог дополнительного образования
	Общественная деятельность: руководитель районного турклуба
	Опыт туристической деятельности: более 8 лет
	Государственные и ведомственные награды: не имеет

О себе: Имею высшее экологическое образование. Энергичный, целеустремленный. Организатор многих экспедиций (водных, пеших, горных) разных категорий с учащимися, инициатор республиканских спортивных соревнований. Люблю рыбалку в разное время года. Руководитель объединения «Спортивный туризм» при МОО «Районный центр дополнительного образования» с.Корткерос.

Всероссийский Конкурс «Зеленый маршрут»
 Республика Коми, с. Корткерос, Корткеросский район
 Муниципальная образовательная организация
 «Районный центр дополнительного образования» с. Корткерос
 Описание экологического маршрута «Бабушка Додзь»

Маршрут	Название	Протяженность	Историческая значимость экологического маршрута	Экологическая обстановка на маршруте
<p>Корткерос-Додзь</p> <p>Начало маршрута в 2 км от районного центра села Корткерос, который располагается в 40 км. от г.Сыктывкар, столицы Республики Коми. Маршрут пройдет через сосновый лес. Заканчивается маршрут в старинном селе Додзь.</p>	<p>«Бабушка Додзь»</p> <p>туристический маршрут назван в честь заказника «Додзь-нюр» и сосны по имени «Бабушка Додзь», согласно древним верованиям, ее можно отнести к категории «вожапу». Коми были православными, но вместе с христианской религией, все еще сохраняли многие верования, легенды и ритуалы дохристианских языческих культур.</p>	<p>12 километров</p>	<p>Это бывший почтовый тракт, красивые места северного коми края. На маршруте под девизом «Постигая мудрость природы» пройдете сосновый лес, беломошник, с обилием белых грибов, увидите величественные просторы болота, охраняемые растения и интересный исторический объект «Углежогские ямы». На маршруте вам расскажут легенды, «погрузитесь» в разные экосистемы. В селе Додзь вам расскажут о коми поэте и гостеприимные хозяева крестьянского хозяйства ООО «Мичаин» пригласят на агротур, познакомят с бытом, укладом местных жителей и угостят традиционными блюдами..</p>	<p>Состояние объекта относительно нормальное</p>


Организованный план мероприятий в рамках Всероссийского конкурса
«Зеленый маршрут»

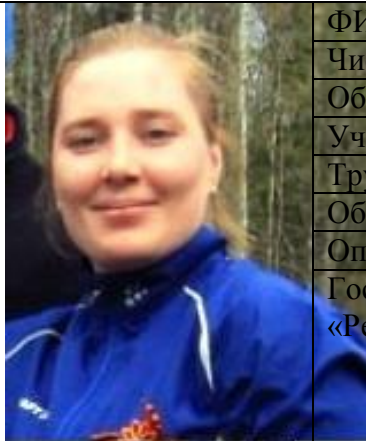
По маршруту «Бабушка Додзь»


Республика Коми, с.Корткерос, Корткеросский район
Муниципальная образовательная организация
«Районный центр дополнительного образования» с.Корткерос


Название мероприятия	Дата	Описание	Место проведения
«Мозговой штурм»	13.06.- 18.06.2018г.	Стратегия организации, описания, оформления и проведения мероприятий по «Зеленому маршруту» «Бабушка Додзь»	В МОО «РЦДО» с.Корткерос и на маршруте
«Спонсорская помощь»	15.06 – 24.06.2018г.	Приобретение строительных материалов для аншлагов, тротуаров, скамеечек. Создание буклетов	Село Корткерос, Корткеросский район, Республики Коми
«Трудовой десант»	16.07 – 29.07.2018г.	Изготовить аншлаги, скамейки, мостки под тротуары	На маршруте Корткерос- Додзь
«Всероссийский субботник»	14.07.2018г.	Экологическая акция по очистке территории маршрута от мусора	На маршруте
«Установка объектов»	По мере изготовления	Аншлаги, скамейки, мостки под тротуары	На маршруте
«Открытие туристического маршрута» «Корткерос- Додзь»	01.08.2018г.	В начале экологического маршрута	В 2-х километрах от села Корткерос, Корткеросского района, Республики Коми


Всероссийский конкурс «Зеленый маршрут»
Информационная справка участника Конкурса
Республика Коми, Корткеросский район, село Корткерос
Туристический маршрут «Байдарочный сплав по реке Локчим»


	ФИО: Борискина Тамара Александровна
	Число, месяц, год рождения 20.03.1956 г.
	Образование: высшее
	Ученая степень, звание: нет
	Трудовая деятельность: методист, дополнительное образование
	Общественная деятельность: член ВОО «Русское географическое общество», председатель райкомитета ВООП
	Опыт туристической деятельности: имеется более 20 лет
	Государственные и ведомственные награды: Нагрудный знак «За заслуги в развитии детско- юношеского туризма», Почетный работник образования Российской Федерации и Республики Коми.
<p>О себе: Коммуникабельна, общительна, спокойная. Решение экологических вопросов и развитие туризма – это моя работа и веление души. Организатор и участник акций в районе совместно с учащимися и педагогами центра. Занимаюсь исследовательской работой с учащимися. Любитель сбора грибов и ягод в наших богатых северных лесах. Постоянно нахожусь в походах с разной категорией людей.</p>	


	ФИО: Кудрина Серафима Евгеньевна
	Число, месяц, год рождения 11.09.1987г.
	Образование: высшее
	Ученая степень, звание: нет
	Трудовая деятельность: педагог дополнительного образования
	Общественная деятельность: не имеется
	Опыт туристической деятельности: более 10 лет
<p>Государственные и ведомственные награды: Почетная грамота ГУ «Республиканский центр спорта и туризма»</p>	
<p>О себе: Занимаюсь туризмом, имею квалификацию инструктора- проводника, целеустремленная, постоянно нахожусь в поиске интересных маршрутов по Республике и России, прохожу курсы повышения квалификации.</p>	

	ФИО: Лобанов Александр Владимирович
	Число, месяц, год рождения 28.01.1991г.
	Образование: высшее
	Ученая степень, звание: нет
	Трудовая деятельность: педагог дополнительного образования
	Общественная деятельность: Волонтер
	Опыт туристической деятельности: более 5 лет
<p>Государственные и ведомственные награды: не имеет</p>	
<p>О себе: Спокойный, дипломатичный, люблю свою работу, веду занятия по направлению естествознания. Волонтер.</p>	

	ФИО: Коюшев Станислав Николаевич
	Число,месяц,год рождения 19.09.1953
	Образование: высшее
	Ученая степень, звание: нет
	Трудовая деятельность: руководитель райкомитета по охране окружающей среды Минприроды Республики Коми
	Общественная деятельность: член ученого совета Коми регионального отделения ВОО «Русское географическое общество»
	Опыт туристической деятельности: имеется более 40 лет
	Государственные и ведомственные награды: Почетный эколог Республики Коми, Отличник Охраны природы Российской Федерации
О себе: В постоянном общении с природой, любитель рыбалки, сбора грибов и ягод. Организатор и участник природоохранных акций, член фото клуба «Светопись», освещаю экологические проблемы СМИ (районной газете). Постоянно общаюсь с молодежью.	

	ФИО: Усачев Анатолий Васильевич
	Число,месяц,год рождения 17.04.2049 г.
	Образование: высшее
	Ученая степень, звание: не имеет
	Трудовая деятельность: пенсионер
	Общественная деятельность: председатель общественной организации турклуба «Белка»
	Опыт туристической деятельности: более 50 лет
Государственные и ведомственные награды: Нагрудный знак «За развитие детско-юношеского туризма»	
О себе: Туризмом занимаюсь с детства, пешие, водные походы по району и как участник и руководитель. Участник зимних и летних экспедиций на Полярный и Приполярный Урал. В данное время сопровождаю организованные водные туры на байдарках и катамаранах. Увлекаюсь видеосъемками, председатель фото клуба «Светопись».	

	ФИО: Кашапова Татьяна Борисовна
	Число,месяц,год рождения 17.06.1971 г.
	Образование: высшее
	Ученая степень, звание: нет
	Трудовая деятельность: специалист по развитию туризма МБУ «Центр коми культуры Корткеросского района – визит центр»
	Общественная деятельность: волонтер
	Опыт туристической деятельности: более 8 лет
Государственные и ведомственные награды: не имеет	
О себе: Энергичная, общительная, целеустремленная. Организатор многих районных мероприятий и экспедиций с разной категорией людей, инициатор республиканских фестивалей. Нахожусь в постоянном поиске новых разработок и идей.	

	ФИО: Митюшов Виктор Николаевич
	Число, месяц, год рождения 23.04.1984г.
	Образование: высшее
	Ученая степень, звание: нет
	Трудовая деятельность: педагог дополнительного образования
	Общественная деятельность: руководитель районного турклуба
	Опыт туристической деятельности: более 8 лет Государственные и ведомственные награды: не имеет
<p>О себе: Имею высшее экологическое образование. Энергичный, целеустремленный. Организатор многих экспедиций (водных, пеших, горных) разных категорий с учащимися, инициатор республиканских спортивных соревнований. Люблю рыбалку в разное время года. Руководитель объединения «Спортивный туризм» при МОО «Районный центр дополнительного образования» с.Корткерос.</p>	

Всероссийский Конкурс «Зеленый маршрут»

Описание экологического маршрута «Байдарочный сплав по реке Локчим»

Маршрут	Название	Протяженность	Историческая значимость экологического маршрута	Экологическая обстановка на маршруте
Лопыдино – Намск – Мордино – Веселовка – Усть-Локчим - Корткерос	«Байдарочный сплав по реке Локчим»	35 км.	<p>Обследование экологического состояния береговой линии реки Локчим, притока реки Вычегды, второго по величине реки в Республике Коми.</p> <p>По маршруту сосновые боры, грибные и рыбные места, красивые чистые, зеленые луга, леса и чистый воздух. Полюбуйтесь деревянным зодчеством, церквями и узнаем уклад жизни местных жителей лесных поселков, и следы ГУЛАГовской системы Коми края.</p>	Относительно благоприятная

Организованный план мероприятий в рамках Всероссийского конкурса
«Зеленый маршрут»

По маршруту «Сплав по реке Локчим»

Республика Коми, с. Корткерос, Корткеросский район

Название мероприятия	Дата	Описание	Место проведения
Сплав на байдарках по реке Локчим	июль-август	приложение см. в брошюре	Республика Коми, Корткеросский р-н, по реке Локчим.

Туристический маршрут для водных путешествий по реке «Локчим» Корткеросского района

Расстояние маршрута:
- общая протяжённость: 262 км
- в т.ч. по воде: 156 км



В подготовке издания брошюры приняли участие:

- Борискина Тамара Александровна, директор МОУ ДОД "Корткеросский районный центр дополнительного образования детей";
- Кашапова Татьяна Борисовна, главный эксперт отдела физической культуры, спорта и туризма администрации муниципального района "Корткеросский";
- Коюшев Станислав Николаевич, руководитель Корткеросского райкомитета по охране окружающей среды Минприроды РК, заслуженный путешественник России;
- Крюкова Татьяна Николаевна, дизайнер;
- Кудрина Серафима Евгеньевна, педагог дополнительного образования МОУ ДОД "Корткеросский районный центр дополнительного образования детей", руководитель туристического клуба "Сокол";
- Митюшов Виктор Николаевич, педагог дополнительного образования МОУ ДОД "Корткеросский районный центр дополнительного образования детей", председатель Корткеросского районного туристского клуба "Белка";
- Смилингис Анатолий Антонович, заведующий отделом гражданско-патриотического воспитания МОУ ДОД "Корткеросский районный центр дополнительного образования детей", заслуженный работник культуры РК;
- Усачёв Анатолий Васильевич, председатель Корткеросского районного туристского клуба "Белка" (с 1983 по 2011 годы).

Создатель видеофильма: Усачёв Анатолий Васильевич.

Брошюра выполнена по заказу администрации муниципального района «Корткеросский» 168020, Республика Коми, с. Корткерос, ул. Советская, д. 225

Туристический маршрут для водных путешествий по реке Локчим Корткеросского района

д.Лопыдино - п.Намск - д.Четдино - с.Мордино - м.Вэрью - д.Дань - п.Веселовка - с.Позтыкерос - м.Матикерос - м.Негакерос - м.Плотина - п.Усть-Лэкчим



Корткерос
2013

р. Локчим

Дорогие читатели!

Данная брошюра адресована широкому кругу читателей, туристам, любителям водных путешествий, краеведам и экологами. В ней содержится информация о туристическом маршруте для водных путешествий по реке Локчим Корткеросского района с общей протяжённостью 262 километра, в том числе по воде 155 километров; подробно описаны места 7 стоянок; представлены историко-культурные и природные памятники, достопримечательности, с указанием исторических и экологических объектов, а также справочная информация о современной инфраструктуре.

На всем протяжении река Локчим течет в широкой долине, склоны которой покрыты смешанным лесом, преимущественно хвойным. На большей части долины наблюдаются надпойменные террасы. Река сильно меандрирует в широкой залесенной, местами заболоченной пойме, образуя множество староречий. Особенно много стариц, озер, проток на участке между устьями рек Лопью и Чедью. Берега реки сложены из песчано-глинистых отложений; на отдельных участках берега заросли кустарником или одернованы. Дно песчаное, деформирующееся.

На протяжении всего маршрута для привалов и ночлегов обустроены 7 стоянок для туристических групп (бивак с костровым обустройством, сидения около костра из подручных средств (бревно), место для установки 2-3 местных палаток, ямы для мусора). В местах стоянок установлены аншлаги с указанием номера стоянки. Место для стоянок имеет удобные подъезды к реке, нет порогов, только водовороты, небольшие перекаты и быстрины. Имеется возможность порыбачить на удочку, а в сезон - собрать грибы и ягоды. Встречаются выходы лечебной синей глины и лекарственные растения.

Предлагаем начать маршрут с деревни Лопыдино. Добраться до начала маршрута можно автотранспортом (с прицепом для транспортировки байдарок) по автомобильной дороге Корткерос - Мордино - Лопыдино.

От деревни Лопыдино, спускаясь вниз по течению реки Локчим, делаем остановки в населённых пунктах: посёлок Намск, деревня Четдино, село Мордино, деревня Дань, посёлок Веселовка, село Позтыкерес, местечко Негакерес, посёлок Усть-Лэкчим. В поселениях, расположенных вдоль реки Локчим, вы сможете ознакомиться с их достопримечательностями, историей и особенностями современной жизни.


Рекомендуем сплав продолжить до автомобильного моста через реку Вычегда и закончить в селе Корткерос (протяжённость сплава по реке Вычегда 8 километров).



Туристический маршрут для водных путешествий по реке "Локчим" Корткеросского района

с.Корткерос - д.Лопыдино - п.Намск - д.Четдино - с.Мордино - д.Дань - п.Веселовка - с.Позтыкерес - д.Бояркерес - п.Собино - д.Негакерес - п.Усть-Локчим - с.Корткерос

Корткерос
2013



д. Лопыдино

Историческая справка

Деревня возникла после 1747 года на левом берегу реки Локчим (155-й километр реки). Впервые упомянут в "Экономических примечаниях к Генеральному межеванию" (1784 год): "Деревня Лападинская, 30 дворов, 173 жителя". В 1859 году здесь уже проживало 308 жителей, которые носили фамилии Выборов, Шестаков, Шаманов, Карманов, Гилев, Удоратин, Нестеров, Калинин, Кирушев, Подоров, позднее появилась фамилия Карпов. Основная часть жителей Лопыдино XIX века переселилась сюда из вычегодских селений, находившихся недалеко от устья реки Локчим (Додзь, Маджа, Корткерос, Пезмог, Важжурья). Население занималось земледелием (выращивали рожь, ячмень, овес, картофель, лен), животноводством (крупный рогатый скот, лошади, овцы; с конца XIX в. стали разводить кур), охотой и рыболовством. Жители подрабатывали на заготовке и вывозке леса, на подсобных работах на Кажимском заводе, на Сыsole и других заводах Урала и Вятского края. В конце XIX в. в Лопыдино появилась мелочная лавка, принадлежавшая местному торговцу. В 1889 году в Лопыдино открылась первая школа, в 1907 году - земское училище. К 1913 году в училище обучалось 34 мальчика (учащиеся делились на три класса). В 1926 году в селе проживало 587 жителей, и с 1930 года Лопыдино стало центром сельского совета, куда входили деревня Авдеевка и починок Вознесенск. В то время в Лопыдино находились сельсовет, школа, изба-читальня, потребительское общество, крестьянский комитет общественной взаимопомощи. В 1939 здесь насчитывалось 1262 обитателя. А уже к 1970 году население сократилось до 321 человека, и в 1977 году сельский совет был перенесен в поселок Намск, а Лопыдино стало деревней. По данным переписи населения 2002 года, число жителей деревни насчитывало 128 человек, к 2009 году численность жителей согласно переписи составила 123 человека. В данный момент деревня Лопыдино входит в состав сельского поселения "Намск".

Инфраструктура:

- дом посиделок;
- до Лопыдино курсируют регулярные рейсовые автобусы по автомобильной дороге Корткерос - Мордино - Лопыдино.

Достопримечательности:

- памятник воинам, погибшим в годы Великой Отечественной войны;
- вокруг деревни прекрасные места для сбора грибов, ягод и рыбной ловли.

Рекомендации:

- удобный спуск к реке, песчаный берег подходит для сборки байдарок.



п. Намск

Историческая справка

Посёлок Намск возник в 1930-х годах на правом берегу реки Локчим (145-й километр реки), близ устья реки Нам, тогда здесь находился лагерный пункт "Локчимлага". На топографических картах 1940-х годов посёлок отмечен под названием "Нам". А уже с 1956 года в списке населённых пунктов отмечен как посёлок лесозаготовителей Намск, в котором проживало 523 человека. С 1977 года населенный пункт стал центром сельского совета. По данным переписи населения, в 2002 году число жителей посёлка насчитывало 502 человека, к 2009 году численность жителей согласно переписи возросла до 567 человек.

Инфраструктура:

- в посёлке имеются: администрация сельского поселения "Намск", магазины, фельдшерско-акушерский пункт, отделение почтовой связи, основная общеобразовательная школа, детское дошкольное учреждение, центр досуга, библиотека;



- есть регулярное автобусное сообщение;
- через реку Локчим установлен сплошной наплавной мост.

Достопримечательности:

- при библиотеке создан краеведческий музейный уголок;
- вокруг посёлка прекрасные места для сбора грибов, ягод и рыбной ловли.

Рекомендации:

- в магазине можно пополнить запас продуктов;
- для организации экскурсии в краеведческом музейном уголке необходимо заранее согласовать сроки её посещения с администрацией библиотеки;
- так как через реку Локчим установлен сплошной наплавной мост, необходимо груз и сплавсредства переносить по берегу.



п. Усть-Лэкчим

Историческая справка

Посёлок образован на левом берегу реки Вычегды, близ устья реки Локчим, после 1930 года. Своим рождением он обязан "Локчимлагу", одному из лесозаготовительных лагерей Республики Коми, куда ссылались репрессированные граждане, в основном это были политические заключенные. После ликвидации "Локчимлага" в 1940 году на территории поселка стало развиваться спецпоселение Усть-Лэкчим, а уже в списке населённых пунктов 1956 года он отмечен как посёлок сплавщиков Усть-Локчим. В послевоенные десятилетия в поселке были налажены основные производственные объекты: шпалозавод, столярный цех, кирпичный завод, кузница, ремонтно-механические мастерские, имелся свой мотофлот. В конце 1960 годов в Усть-Локчине были построены пилорама и цех по переработке щепы. В 1970 году в посёлке проживало 1048 человек. По данным переписи населения, в 2002 году число жителей посёлка насчитывало 860 человек, к 2009 году численность жителей согласно переписи составляла 997 человек.

Инфраструктура:

- в посёлке имеются: администрация сельского поселения "Усть-Лэкчим", магазины, отделение почтовой связи, фельдшерско-акушерский пункт, средняя общеобразовательная школа, детское дошкольное учреждение, социальный приют для несовершеннолетних детей Корткеросского района, культурно-спортивный центр;
- есть регулярное автобусное сообщение;
- через реку Локчим установлен понтонный мост;
- устойчивая сотовая связь.

Достопримечательности:

- памятная доска жертвам политических репрессий 40-50 годов XX века;
- при детском дошкольном учреждении создан музейный уголок предметов прикладного быта.

Рекомендации:

- для организации экскурсии в музейном уголке предметов прикладного быта необходимо заранее согласовать сроки её посещения с администрацией детского дошкольного учреждения;
- предлагаем сплав продолжить до автомобильного моста через реку Вычегда (по протоке "Кортвис") и закончить в селе Корткерос (протяжённость сплава по реке Вычегда 8 километров). Возле моста удобный спуск к реке, песчаный берег подходит для разборки байдарок;
- предлагаем сделать остановку для приготовления обеда на правом берегу реки в установленном месте "Стоянка №7" (2 километра ниже по течению реки Вычегда от посёлка Усть-Лэкчим).



д. Четдино

Историческая справка

Деревня Четдино возникла после 1747 года на левом берегу реки Локчим (125-й километр реки). Впервые упомянута в "Экономических примечаниях к Генеральному межеванию" (1784 год): "Деревня Четдинская, 30 дворов, 145 жителей". К 1859 году в деревне проживало 221 житель. В 1896 году впервые открылась школа грамоты, а в 1907 году преобразовано в начальное училище. К 1926 население возросло до 423 жителя. В 1930 в Четдино имела школа 1-й ступени. К 1959 году число обитателей деревни сократилось до 314 человек, и продолжало уменьшаться в последующие годы. По данным переписи населения, в 2002 году число жителей деревни насчитывало 111 человек, к 2009 году численность жителей согласно переписи составила 96 человек. В данный момент деревня Четдино входит в состав сельского поселения "Мордино".

Инфраструктура:

- имеются: пекарня, дом сиделок;
- есть автобусное сообщение.

Достопримечательности:

- в центре деревни расположена деревянная часовня без фундамента, его функцию выполняют большие валуны. Здание состояло из трех помещений, возраст бревен, из которых построена часовня, составляет 80 - 90 лет, диаметр брёвен 80 см., пол состоит из распиленных поперек бревен;
- на правом берегу реки (напротив деревни) частично сохранились захоронения спецпоселений Гулага 1930-1950 годов в местечке "Четдин-база";
- вокруг деревни прекрасные места для сбора грибов, ягод и рыбной ловли.

Рекомендации:

- предлагаем разбить палаточный городок для ночёвки в установленном месте "Стоянка №1" (на правом берегу реки, 119-й километр, в районе устья реки Кетью, напротив деревни Четдино);
- для организации экскурсии по местам спецпоселений: "Гулаг 1930-1950 годов в местечке "Четдин-база" необходимо заранее согласовать сроки её посещения с администрацией Корткеросского районного центра дополнительного образования детей;
- при самостоятельном осмотре старой часовни необходимо соблюдать технику безопасности.



м. Плотина

Историческая справка

Плотина на реке Локчим (12-й километр реки) была построена в 1953 году. В те времена река являлась артерией реки Вычегда по доставке древесины. Во время сплава леса отдельные бревна заносились течением на берег, где они обсыхали, в связи с этим и была построена плотина. При необходимости ставни (ворота) плотины закрывали, затопляя все мели. В связи с прекращением сплава по реке Локчим надобность в плотине отпала.

Инфраструктура:


- оборудованная стоянка для приготовления обеда;
- удобные места для причала.

Достопримечательности:

- местечко Плотина - это живописное место, часто посещаемое местными жителями для активного отдыха, сбора грибов и ягод;
- на реке удобное место для рыбной ловли.

Рекомендации:

- предлагаем сделать остановку для приготовления обеда на правом берегу реки.



м. Вэрю

Историческая справка

Посёлок Вэрю возник на правом берегу реки Локчим (112-й километр реки). Свое название населенный пункт получил от реки Вэрю, которое происходит от коми слов "вөр" (лес, лесной) и "ю" (река), т.е. "лесная река". На топографических картах 1940-х годов посёлок отмечен под названием "Верью", а с 1956 года в списке населённых пунктов как посёлок лесозаготовителей Ворью. В 1959 году в посёлке жили 794 жителя, в 1995 году - 1482 человека. В последующие годы поселок был официально объединён с селом Мордино и при переписи 2002 года уже учитывался вместе с ним.

Инфраструктура:

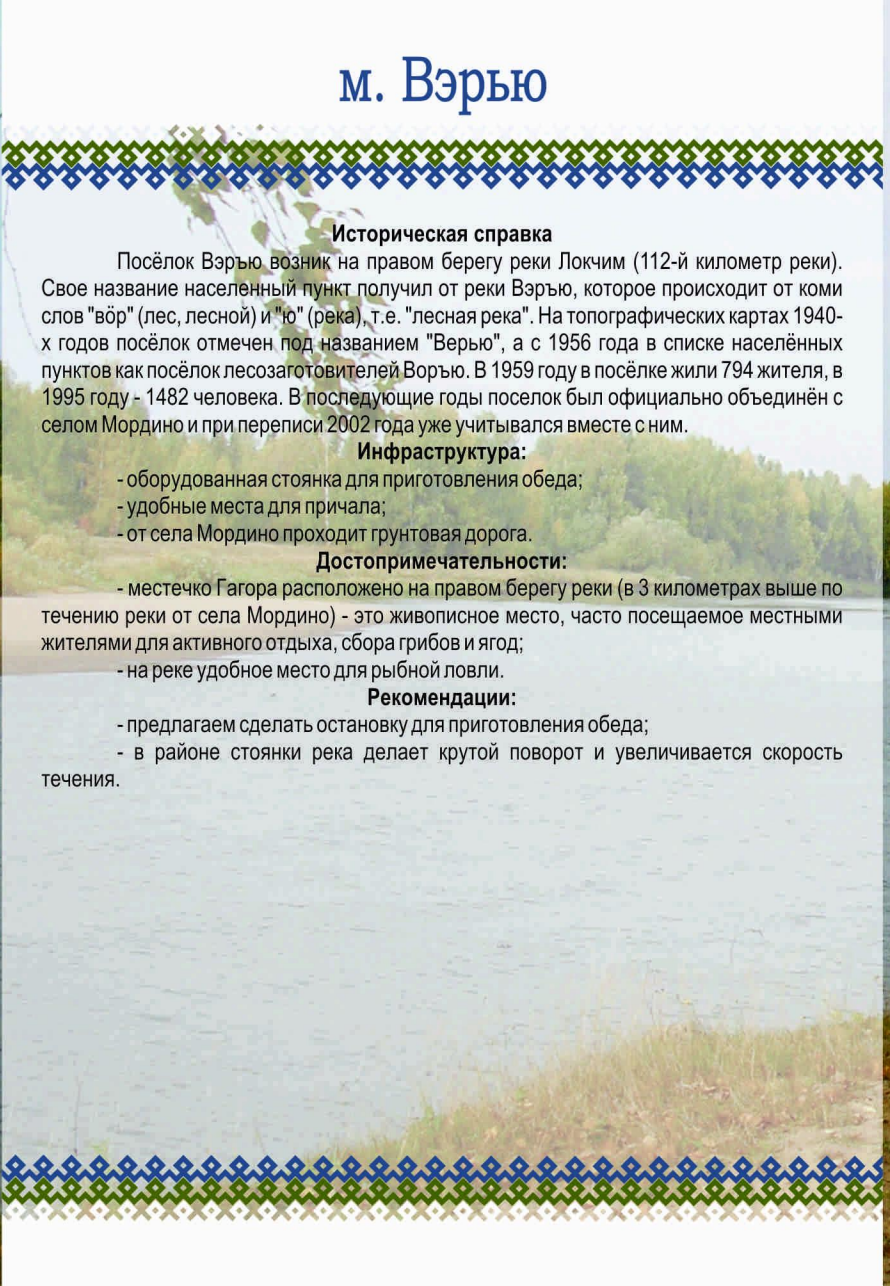
- оборудованная стоянка для приготовления обеда;
- удобные места для причала;
- от села Мордино проходит грунтовая дорога.

Достопримечательности:

- местечко Гагора расположено на правом берегу реки (в 3 километрах выше по течению реки от села Мордино) - это живописное место, часто посещаемое местными жителями для активного отдыха, сбора грибов и ягод;
- на реке удобное место для рыбной ловли.

Рекомендации:

- предлагаем сделать остановку для приготовления обеда;
- в районе стоянки река делает крутой поворот и увеличивается скорость течения.



м. Негакерес

Историческая справка

Местечко Негакерес находится на левом берегу реки Локчим (20-й километр реки). Был официально зарегистрирован как вновь возникший в 1954 году. В списке населённых пунктов 1956 года отмечен как посёлок лесозаготовителей Негакерес. В 1959 году здесь проживали 412 человек, а к 1970 году осталось всего 55 жителя. И в 1976 году посёлок был исключён из учётных данных.

Инфраструктура:

- от автодороги Корткерос - Мордино до местечка Негакерес проходит грунтовая дорога (9 километров);
- имеется устойчивая сотовая связь;
- туристическая база (индивидуального предпринимателя Вишератина Ивана Васильевича) вместимостью 10 человек. Имеется охотничий домик с камином, летний павильон для приготовления пищи, баня.

Достопримечательности:

- "Учебно-экологическая тропа" протяженностью 3 километра, созданная в 1998 году участниками экологического лагеря под руководством Т.А. Борискиной. Тропа проходит по памятнику природы "Сосновый бор";
- вокруг местечка Негакерес прекрасные места для сбора грибов, ягод и рыбной ловли.

Рекомендации:

- предлагаем разбить палаточный городок для ночёвки в установленном месте "Стоянка №6", расположенном на левом берегу 20-го километра реки;
- удобные подъезды к спуску реки Локчим для начала или завершения маршрута;
- для организации ночёвки на туристической базе необходимо заранее согласовать с индивидуальным предпринимателем Вишератиным Иваном Васильевичем.



с. Мордино

Историческая справка


Село возникло после 1678 года на правом берегу реки Локчим (109-й километр реки). Впервые упомянуто в переписной книге (1707 год): "Починок Мордин на реке на Луке". Основателем селения был Кондрат Савельевич Шевелев (родом из сысольских волостей). В 1707-1719 годах в Мордино переселились Шамановы (вероятно, также со средней Сысолы). В последующие годы переселения в Мордино из других районов продолжались: сюда пришли Нестеров из Маджи, Тарабукин с верхней Вычегды. К 1859 году в Мордино проживало 286 человек. В конце XVIII-XIX веков недалеко от селения находился рудник, где местные жители добывали руду для Нювчимского завода. В XIX веке в селении построили каменную церковь. В 1861 году в Мордино открылась школа. В 1904 году была создана первая библиотека. В 1913 году амбулаторный пункт принял первых больных. В 1918 году организовано Мординское кооперативное общество потребителей. В 1930 году в Мордино находились: фельдшерско-акушерский пункт, школа, изба-читальня, ветеринарный пункт, потребительское общество, агентство госторга, крестьянский комитет общественной взаимопомощи, участок милиции, сельсовет. В 1959 году в Мордино проживало 463 человека. В последующие годы в состав села официально включен поселок Варью, в связи с чем численность жителей значительно возросла. По данным переписи населения, в 2002 году число жителей села насчитывало 1435 человек, к 2009 году численность жителей согласно переписи возросла до 1577 человек.

Инфраструктура:

- в посёлке имеются: администрация сельского поселения "Мордино", магазины, врачебная амбулатория, отделение почтовой связи, средняя общеобразовательная школа, детская дошкольная учреждение, дом культуры, библиотека, лыжная база детско-юношеской спортивной школы;
- есть регулярное автобусное сообщение;
- через реку Локчим установлен понтонный мост.

Достопримечательности:

- при средней общеобразовательной школе создан краеведческий музей, в числе экспонатов которого - материалы, посвященные Герою Советского Союза Антону Антоновичу Шевелёву;
- на самом высоком месте села установлен мемориальный комплекс погибшим воинам в годы Великой Отечественной войны;



м. Матикерос

Историческая справка

Местечко "Матикерос" (возвышенность). Название "Матикерос" финно-угорского происхождения, которое также может быть переведено, как "направление, материк". Из этого следует, что в древности здесь проходил торговый или какой-либо другой путь. В этом районе встречаются скопления камней ледникового происхождения. Скопление образовалось 10-15 тысяч лет назад в связи с интенсивным таянием льдов во время обледенения. В этом месте ледник остановился и образовалось древнее озеро, по краям которого можно наблюдать скопление камней - "Каменное поле".

Достопримечательности:

- "Каменное поле" - скопление крупных камней ледникового происхождения - расположено на левом берегу реки (44-й километр реки);
- вокруг местечка Матикерос прекрасные места для сбора грибов, ягод и рыбной ловли;
- Местечко Глубокое (Белый берег) - встречаются выходы лечебной синей глины, прекрасные места для сбора белых грибов и ягод брусники, расположен на левом берегу реки (29 - й километр реки).


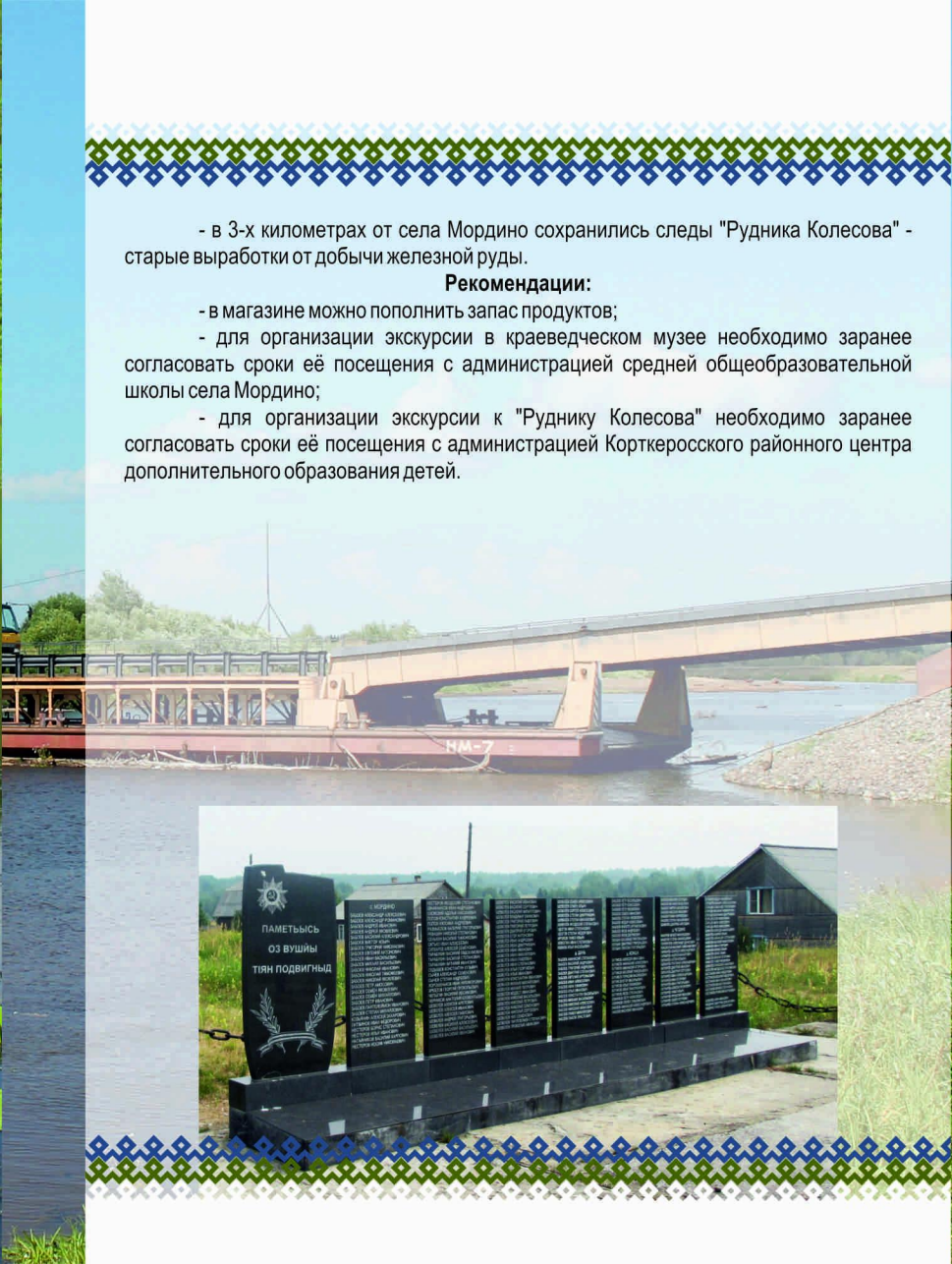
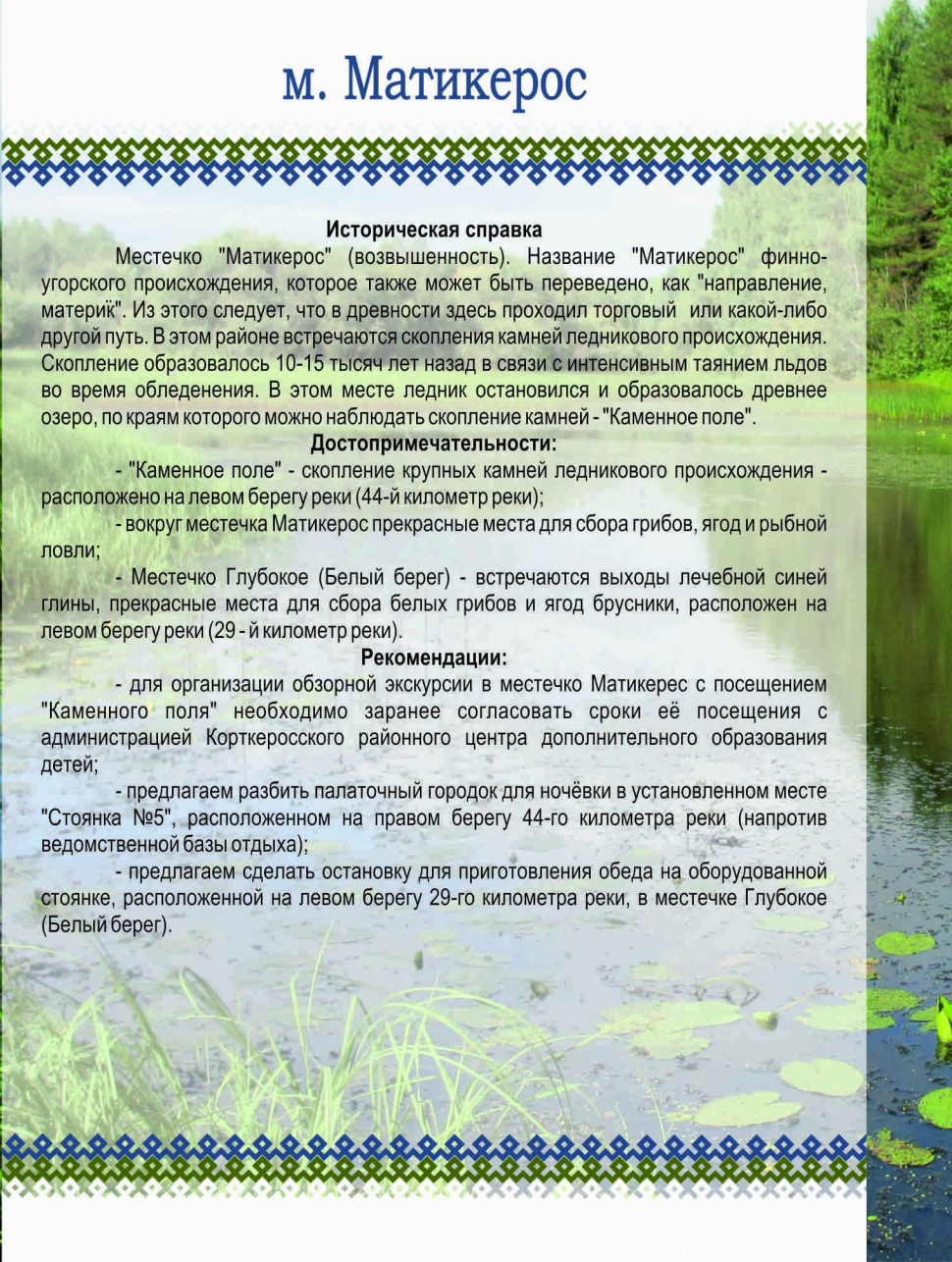
Рекомендации:

- для организации обзорной экскурсии в местечко Матикерос с посещением "Каменного поля" необходимо заранее согласовать сроки её посещения с администрацией Корткеросского районного центра дополнительного образования детей;
- предлагаем разбить палаточный городок для ночёвки в установленном месте "Стоянка №5", расположенном на правом берегу 44-го километра реки (напротив ведомственной базы отдыха);
- предлагаем сделать остановку для приготовления обеда на оборудованной стоянке, расположенной на левом берегу 29-го километра реки, в местечке Глубокое (Белый берег).

- в 3-х километрах от села Мордино сохранились следы "Рудника Колесова" - старые выработки от добычи железной руды.

Рекомендации:

- в магазине можно пополнить запас продуктов;
- для организации экскурсии в краеведческом музее необходимо заранее согласовать сроки её посещения с администрацией средней общеобразовательной школы села Мордино;
- для организации экскурсии к "Руднику Колесова" необходимо заранее согласовать сроки её посещения с администрацией Корткеросского районного центра дополнительного образования детей.



д. Дань

Историческая справка

Деревня возникла в 1747-1784 годах на левом берегу реки Локчим (100-й километр реки). Впервые упомянута в "Экономических примечаниях к Генеральному межеванию" (1784 год): "Деревня Данша, 8 дворов, 54 жителя". По местному преданию деревня названа по имени первопоселенца Даниила Забоева, переехавшего сюда из Кочпона. К 1916 году население деревни Даньской возросло до 234 жителей. На топографических картах 1940-х годов деревня отмечена под название Даньская, а уже с 1956 года в списке населённых пунктов - деревня Дань. В 1989 году в деревне проживало 112 жителей. По данным переписи населения, в 2002 году число жителей деревни насчитывало 73 человека, к 2009 году численность жителей согласно переписи составляла 53 человека. В данный момент деревня Дань входит в состав сельского поселения "Мордино".

Инфраструктура:

- есть регулярное автобусное сообщение.

Достопримечательности:

- в деревне Дань сохранились отдельные дома архитектуры начала XX века (коми избы);
- на самом высоком месте деревни, на пересечении дорог, установлен камень, найденный мелиораторами в 80-х годах XX века. Это один из крупных валунов ледникового происхождения на территории Корткеросского района;
- на реке удобное место для рыбной ловли (90-й километр реки).

Рекомендации:

- предлагаем разбить палаточный городок для ночёвки в установленном месте "Стоянка №2", расположенном на левом берегу 96-го километра реки (4 километра ниже по течению реки от деревни Дань);
- для организации экскурсии по деревне Дань необходимо заранее согласовать сроки её посещения с администрацией Корткеросского районного центра дополнительного образования детей.

годах XX века), заложил дендрарий. Он привёз из Сысольского лесопитомника трехлетние саженцы сибирской сосны (кедр) и лиственницы. В настоящий момент в дендрарии растут около 30-40 посадок и создан искусственный пруд с карасями;

- Троицкая церковь архитектуры XIX века (частично сохранилась);
- памятный крест "Позтыкеросское захоронение заключенных 1931-1956 годов";
- вокруг села прекрасные места для сбора грибов, ягод и рыбной ловли.

Рекомендации:

- предлагаем сделать остановку для приготовления обеда на оборудованной стоянке, расположенной на левом берегу 70-го километра реки (0,5 километра до озера Прилук);
- удобные подъезды от автодороги Корткерос - Мордино к спуску реки Локчим для начала или завершения маршрута;
- в магазине можно пополнить запас продуктов;
- для организации экскурсии в дендрарии необходимо заранее согласовать сроки её посещения с администрацией Корткеросского районного центра дополнительного образования детей;
- при самостоятельном осмотре Троицкой церкви необходимо соблюдать технику безопасности;
- предлагаем разбить палаточный городок для ночёвки в установленном месте "Стоянка №4", расположенном на левом берегу 56-го километра реки (2,5 километра ниже по течению реки от деревни Бояркемес).



с. Позтыкерес

Историческая справка

Село основано после 1678 года на левом берегу реки Локчим (65-й километр реки). Впервые упомянуто в переписной книге 1707 года: "Починок на Поздекересе, 1 двор". Первopоселенцем был крестьянин из Усть-Сысольской волости Тит Гаврилович Меруков. В 1784 году в деревне Поздыкеровской насчитывалось уже 107 жителей. В 1883 году открылась школа. В 1889-1896 гг. здесь построили каменную церковь на собранные деньги общин и сельских жителей. В конце XIX - начале XX века имелась земская почтовая станция. В 1926 года в селе Позтыкерес уже проживало 779 жителей. В 1930 году в селе имелись: фельдшерско-акушерский пункт, школа, изба-читальня, сельхозартель, потребительское общество, крестьянский комитет общественной взаимопомощи, участок милиции. В 1977 году название села Позтыкерес официально изменили на Позтыкерес. К 1979 году в Позтыкересе осталось 332 жителя. По данным переписи населения, в 2002 году число жителей села насчитывало 235 человек, к 2009 году численность жителей согласно переписи составила 240 человек.

Инфраструктура:

- в селе имеются: администрация сельского поселения "Позтыкерес", магазин, отделение почтовой связи, клуб-библиотека;
- есть автобусное сообщение;
- имеется устойчивая сотовая связь.

Достопримечательности:

- в селе Позтыкерес в 1993 году Борис Александрович Ковалёв, кандидат сельскохозяйственных наук, главный лесничий Комитета лесов Республики Коми (80-90



п. Веселовка

Историческая справка

Посёлок образован на левом берегу реки Локчим (73-й километр реки), близ устья реки Большой Певк. Название посёлка, вероятно, позаимствовано у старинного починка Веселовка. Посёлок официально зарегистрирован в 1966 году. В 1970 году в населенном пункте проживало 486 человек. По данным переписи населения, в 2002 году число жителей посёлка насчитывало 281 человек, к 2009 году численность жителей согласно переписи составляла 208 человек. В данный момент посёлок входит в состав сельского поселения "Мордино".

Инфраструктура:

- в посёлке имеются: магазины, отделение почтовой связи, сельский клуб;
- есть регулярное автобусное сообщение;
- имеется устойчивая сотовая связь.

Достопримечательности:

- вокруг деревни прекрасные места для сбора грибов, ягод и рыбной ловли.

Рекомендации:

- в магазине можно пополнить запас продуктов;
- удобные подъезды от автодороги Корткерос - Мордино к спуску реки Локчим для начала или завершения маршрута;
- предлагаем разбить палаточный городок для ночёвки в установленном месте "Стоянка №3", расположенном на левом берегу 81-го километра реки.

