

Описание выбранного маршрута

Маршрут	Название	Протяже нность	Историческая значимость экологического маршрута	Экологическая обстановка на маршруте
<p>Экскурсионный маршрут "Каргортские легенды": Сыктывкар-Ыб-Вильгорт-Сыктывкар, Сыктывдинский район, Республика Коми</p>	<p>«Каргортские легенды»</p>	<p>3 км</p>	<p>Село Ыб, где проходит маршрут, является одним из самых старых поселений республики. Предками ыбчан считаются чудь легендарная, чудь, о которой и сегодня бытует множество легенд. Деревня Каргорт (самое старое место в селе, в переводе с коми языка «город-могила») – то самое место, где, по мнению учёных, чудь поселилась в III – IV веках до нашей эры. Здесь в прошлом находилось древнее чудское городище. Кроме того, на протяжении маршрута можно увидеть уникальные костные остатки древних позвоночных организмов, а также раковин аммонитов, белемнитов – «чёртовых пальцев», проявлений железной руды, фосфоритов и горючих сланцев. Это уникальное по насыщенности интересными объектами и красоте местность.</p>	<p>Маршрут проходит в границах особо охраняемой природной территории – природный ландшафт республиканского значения «Каргортский», что позволяет говорить о благоприятной экологической обстановке на маршруте.</p>

Организационный план мероприятий в рамках Всероссийского конкурса «Зеленый маршрут»

Название мероприятия	Дата	Описание	Место проведения
Всероссийский субботник на экологической тропе «Каргортские легенды»	14.07.2018	На экотропе будет проведен субботник по уборке территории с отдельным сбором отходов	Республика Коми, Сыктывдинский район, с.Ыб
Участие в Республиканском конкурсе фотографии «Сезон фотоохоты на ООПТ»	14.07.2018-31.07.2018	В рамках конкурса любой желающий принять участие сделает фотоснимки на особо охраняемой природной территории. Все работы будут направлены в оргкомитет конкурса для участия.	Республика Коми, Сыктывдинский район, с.Ыб
Участие в республиканской экологической акции «Речная лента – 2018»	01.06.2018-15.09.2018	Очистка берега р.Сысола, на котором находится экотропа «Каргортские легенды»	Республика Коми, Сыктывдинский район, с.Ыб
Участие в республиканской природоохранной акции «МАРШ ПАРКОВ – 2018»	15.06.2018 – 15.07.2018	Проведение экскурсий и уроков для школьников	Республика Коми, Сыктывдинский район, с.Ыб
Благоустройство экологической тропы «Каргортские легенды»	15.06.2018 – 31.07.2018	Обновление аншлагов, объектов инфраструктуры экологической тропы на общественных началах	Республика Коми, Сыктывдинский район, с.Ыб
Проведение экскурсий по экологической тропе	01.06.2018 – 30.08.2018	Проведение экскурсий	Республика Коми, Сыктывдинский район, с.Ыб
Участие в выставке достижений и возможностей отраслей народного хозяйства Республики Коми «Достояние Севера»	19.08.2018	Размещение информации об экологическом маршруте, распространение буклетов	Республика Коми, г.Сыктывкар

Предложения по популяризации, которые позволят привлечь к прохождению маршрута большее количество участников:

1. Разработка макета буклета для маршрута «Каргоортские легенды»
2. Выпуск и распространение буклетов через туристические агентства г.Сыктывкара и близлежащих районов
3. Размещение информации об экологической тропе «Каргоортские легенды» на сайтах администраций г.Сыктывкара, Сыктывдинского района, официальных сайтах Министерства природных ресурсов и охраны окружающей среды Республики Коми, Министерства культуры, туризма и архивного дела Республики Коми, Финно-угорского этнокультурного парка, и др.
4. Размещение статей в печатных СМИ;
5. Размещение информации в социальных сетях;
6. Размещение информации бегущей строкой на республиканских ТВ-каналах
7. Размещение видеороликов на мониторах в аэропорте г. Сыктывкара
8. Организация фотовыставки в Представительствах Республики Коми (Санкт-Петербург, Москва)
9. Реклама на радио;
10. Оформление наружной рекламы на билбордах;
11. Участие в выставке достижений и возможностей отраслей народного хозяйства Республики Коми «Достояние Севера» 19.08.2018

ЭКСКУРСИОННЫЙ МАРШРУТ «КАРГОРТСКИЕ ЛЕГЕНДЫ»

РК, МБУК «Сыктывдинский дом народных ремёсел «Зарань»

Вид экскурсии:

смешанная (до деревни Каргорт – автобусная, по деревне – пешая);
историческая – с элементами экологии, археологии, палеонтологии.

Целевая аудитория – взрослое население, подростки (школьники), молодежь (20 -30 лет).

Протяжённость маршрута – от центра села до деревни – 3 км (автобусная), по деревне Каргорт около двух км (пешая).

Продолжительность – два академических часа (45 мин. X 2 = 90 мин., 1,5 часа).

Состав экскурсантов может быть любым (однородный, неоднородный, одиночный, семейный, смешанный и другие).

Составитель – заведующий сектором по связям с общественностью и инвестициям МБУК «СДНР «Зарань»
Тюрнина Светлана Андреевна.

ЦЕЛИ:

- вовлечь природный ландшафт «Каргортский», а также его окрестности и достопримечательности, в экологическое просвещение и воспитание всех, кто приезжает в село и посещает природный объект;
- организовывать экологическое просвещение и воспитание молодёжи и населения путём проведения тематической экскурсии на природном ландшафте, способствуя таким образом повышению культуры природопользования у населения разных возрастных и социальных групп, побуждая стремление познавать и изучать родной край, бережно относиться к собственной истории.

ЗАДАЧИ:

- вызвать интерес у разных слоёв населения к природному ландшафту «Каргортский» и его окрестностям и достопримечательностям;
- обозначить проблему экологического воспитания и выявить «слабые» места в этом направлении (при практической реализации проекта), определить и предложить пути решения выявленных «слабых» мест;
- способствовать формированию устойчивого туристического потока на природном ландшафте «Каргортский» и его окрестностях, особенно у детей, которые являются самыми благоприятными слушателями и одновременно успешным способом распространения рекламы.

СХЕМА МАРШРУТА (прилагается на карте-схеме).

Маршрут (точка маршрута) экскурсии	Остановка	Объекты показа	Время	Наименование подтем и перечень основных вопросов	Организационные указания	Методические указания
Начало маршрута. «Самое красивое место на земле» - визитная карточка села Ыб.	Транспортная остановка. Есть возможность пешей, велосипедной, лыжной прогулки.	Один из холмов села, высокий берег реки Сысолы. Просторы, лесные дали.	15 мин.	Рассказ о деревне Каргорт, об этом удивительном месте. Голубые ели, глина. Растения. Муравейники. Пихта сибирская (участвовала в конкурсе растений на аллею Крыма, заняла второе место после пиона уклоняющегося – Марьямоль). Очередной (один из 13) изгиб реки Сысолы.	Техника безопасности.	Сообщение об экологически чистом месте – муравьи (они прямо на тропинке, они здесь хозяева, их никто не обижает), можжевельник. Растёт растение, занесённое в Красную книгу России, - волчьи ягоды. Показ дома-мастерской Куликовых. Сообщение о месте съёмок (работа кинодокументалистов).
Аншлаг «Республиканский природный		Аншлаг о природном ландшафте	10 мин.	История создания природного ландшафта.	Удобное расположение всех	Показ иллюстраций - фотографий, выполненных в

ландшафт «Каргортский».		«Каргортский» .		Исследования учёных. Юрский период. Аммониты, белемниты. «Чёртовы пальцы» - гильчунь. Плезиозавроиды. Ихтиозавры.	экскурсантов. Показ и рассказ по аншлагу.	графике; окаменелостей.
<p>ПЕШАЯ ЭКСКУРСИЯ по деревне КАРГОРТ (Есть возможность индивидуальной и коллективной экскурсии, пешей, велосипедной, лыжной прогулки).</p>						
Святой источник апостолов Петра и Павла.			10 мин.	История святых источников села, часовен, связанных с чудом воды, исцеления (местные легенды).	Не спускаемся (место не оборудовано). Сможем умыться, набрать водички в следующем источнике, которое уже приспособлено для этих целей.	Фотографирование.
Мастерские художников. Пленэры.			10 мин.	Место, которое восхищает каждого побывавшего на	Идём по дороге, где ходят машины.	Фотографирование на «самом красивом мест земного шара».

				этой круче над рекой Сысолой. Семья художников Ермолиных, Куликовых. Организация пленэров.	Особая осторожность, соблюдение техники безопасности.	Групповая фотография.
Часовня православных святых апостолов Петра и Павла.			10 мин.	История православия, крестных ходов.		
Спуск к геологическому памятнику	По дороге к геологическому памятнику – 20 – 50 м.		15 мин.	Река Сысола. Рыба. Прокудливая берёза.	Рассказ.	Фотографирование волшебных мест.
Подъём часовне. Окончание маршрута.			10 мин.	Ответы на вопросы.		
Общее:	Временная протяжённость экскурсии - 80 - 90 мин. – 1,5 академических часа					

Контрольный текст экскурсии «Каргортские легенды»

Начало маршрута. «Самое красивое место на земле» - визитная карточка села Ыб. Рассказ, показ, фотографирование.

Рассказ о деревне Каргорт, об этом удивительном месте. Голубые ели, глина с косметическими свойствами. Место съёмок самых разных республиканских и российских программ. Растения Севера. Пихта сибирская (участвовала в конкурсе растений на аллею Крыма, заняла второе место после пиона уклоняющегося – марьямоль). Волчьи ягоды. Шиповник. Можжевельник и его свойства расти в экологически чистых местах.

Муравейники.

Местечки – Яковул, Еньюр.

Река Сысола, краткие сведения о реке Сыsole, притоке Вычегды. Очередной (один из 13) изгиб реки Сысолы. Виды рыб, особенности рыбалки.

Аншлаг «Республиканский природный ландшафт «Каргортский». Рассказ с использованием иллюстраций аншлага и содержимого из портфеля экскурсовода. Демонстрация имеющихся книг, буклетов и другой продукции (по данной тематике).

История создания природного ландшафта. Исследования учёных. Юрский период развития. Аммониты, белемниты. «Чёртовы пальцы» - гульчунь. Плезиозавроиды. Ихтиозавры.

ПЕШАЯ ЭКСКУРСИЯ по деревне КАРГОРТ. Рассказ, ответы на вопросы, общение с жителями (при желании местного населения), фотографирование, наблюдение за жизнью людей, животных.

История деревни Каргорт, традиции и обычаи населения. Архитектура (строения – жилые дома – прошлого века и строящиеся дома). Занятия людей. Известные люди, чьи имена связаны с селом (родившиеся, когда-то жившие и работавшие в селе, исследователи). (Безносков П.А., Бобкова К.С., Борисевич Д.В., Бурцев И.Н., Виттенбург П.В., Гецен М.В., Дубровский Ю.А., Железнова Г.В., Захарченко Ю.А., Илларионов В.А., Искюль В.И., Кейзерлинг А., Кустышева А.А., Лутугин Л.И., Мальков Б.А., Митюшёва Т.П., Молин В.А., Пыстина Т.Н., Розанов А.Н., Силин В.И., Солнцев О.А., Таскаев М.В., Хименков В.Г., Худяев И.Е., Юхтанов П.П., Юшкин Н.П. и многие другие учёные в области археологии, геологии, экологии, палеонтологии, истории, этнографии, биологии – ботаники и зоологии - и в других науках).

Святой источник апостолов Петра и Павла. Рассказ и показ (не спускаемся и не набираем воду по причине того, что отсутствует обустройство).

История святых источников села, часовен, связанных с чудом воды, исцеления (местные легенды). История православия, традиции крестных ходов, обряды водосвятия.

Мастерские художников. Рассказ и показ мастерских художников (Есть возможность проведения пленэров).

Фотографирование на «самом красивом месте земного шара». Групповая фотография.


Место, которое восхищает каждого побывавшего на этой круче над рекой Сысолой. Семьи художников Ермолиных: Рэм Николаевич, Елена Фёдоровна, Владимир Рэмович. Художники Куликовы – Вячеслав Михайлович, Александра Александровна. Художники республики и других краёв, побывавшие в этом месте, их произведения, отзывы. Дополнительная информация о национальной галерее республики, о создании зала скульптур на территории галереи. Об организации пленэров, посещениях села знаменитостями всего мира в разных областях искусства и культуры.

Спуск к геологическому памятнику. Рассказ, показ, в т.ч. иллюстраций с обнажением, ответы на вопросы, фотографирование волшебных мест.

Река Сысола. Рыбалка. Прокудливая берёза.

Подъём к часовне. Окончание маршрута. Ответы на вопросы.

Информационная справка об участнике команды



**ТЮРНИНА СВЕТЛАНА
АНДРЕЕВНА**

07 ноября 1947 года рождения

Образование – высшее, Пермский государственный педагогический институт.

Учёных степеней нет.

43 года педагогического стажа – учитель, классный руководитель, заместитель директора по учебно-воспитательной работе, директор школы.

Общественная работа – командир октябрьской звёздочки и до сегодняшнего дня. В настоящее время – член общественных советов села и Сыктывдинского района РК; член правления МОД «Коми войтыр» и РОД «Коренные женщины РК», помощник депутата Госсовета РК.

Есть удостоверения экскурсовода; звание «Лучший экскурсовод» РК – 2014 года. Много путешествую.

Награды:

Знак «Отличник народного просвещения», 21.04.1994.

Почётный знак «Отличник качества», 2013.


Всероссийская туристская премия «Маршрут года». Саратов, 2015.

Знак «За безупречную службу Республике Коми», 2017.

О себе

Проработав в школах Сыктывдинского района до пенсии и на пенсии, постоянно выходила и выезжала с детьми в походы, путешествия и на экскурсии, объехав практически всю страну. Увлечения – чтение, путешествия, краеведение. На пенсии занялась проведением экскурсий и развитием туризма в республике.


Информационная справка участника

	Торлопова Ольга Александровна
	14.11.1971
	Образование: высшее, Коми государственный педагогический институт (1995)
	Учёная степень, звание: НЕТ
	Трудовая деятельность: - Центр социальной помощи семье и детям «Родничок», педагог дополнительного образования (1995 – 1997); - Редакция газеты «Наша жизнь», корреспондент, ответственный секретарь, зам. главного редактора (1997 – 2013); - Детская библиотека (с. Вьльгорт), библиотечарь (2014 – 2015); - МБУК «Сыктывдинский дом народных ремёсел «Зарань», руководитель информационно-туристского центра (2015 – по настоящее время).
	Общественная деятельность: официально не являюсь членом ни одной общественной организации, в качестве помощника участвую в мероприятиях общественных движений «Коренные женщины Республики Коми» и «Коми войтыр».
Опыт туристической деятельности: активный турист (сплавы, лыжные и пешие походы – Полярный и Приполярный Урал, Саяны, Камчатка). Разработка экскурсий и походов выходного дня по сёлам Сыктывдинского района Республики Коми.	
Государственные и ведомственные награды: Почётная грамота Агентства Республики Коми по печати массовым коммуникациям, 2002 г.	
<p>О себе: Люблю природу, свой край, люблю путешествовать и делать для себя маленькие открытия. Восхищаюсь каждой травинкой, цветком и насекомым. Обожаю фотографировать живую природу. Нравится проводить экскурсии. Всегда рада гостям, приезжающим в нашу республику. Хочу, чтобы о нашем удивительном крае знало как можно больше людей. И чтобы они также полюбили Республику Коми, как люблю её я.</p>	

Информационная справка участника конкурса

	Татьяна Николаевна Плато
	01.08.1972
	В 1995 г. окончила Коми государственный педагогический институт по специальности «Русский язык и литература, методика воспитательной работы»
	В 2014 г. окончила Сыктывкарский государственный университет по специальности «Юриспруденция»
	нет
	В настоящее время – заместитель директора ГБУ РК «Республиканский центр обеспечения функционирования особо охраняемых природных территорий и природопользования»
	<ol style="list-style-type: none">1. Организация и проведение акций и мероприятий совместно с общественными объединениями, волонтерами;2. Инициатор открытия Коми регионального отделения Общероссийской общественной организации по охране и защите природных ресурсов «Российское экологическое общество»;3. Являюсь общественным наблюдателем по проведению ОГЭ.
<ol style="list-style-type: none">1. Под моим руководством сотрудниками ГБУ РК «Центр по ООПТ» проводится работа по разработке и обустройству экологической тропы «В гостях у Вэрсы»;2. В 2017 г. прошла обучение в Высшей школе повышения квалификации и профессиональной переподготовки Международном инновационном образовательном центре «МИОЦ» по дополнительной профессиональной программе повышения квалификации «Эффективное использование современных маркетинговых инструментов для привлечения посетителей в национальные парки»;3. В 2017 г. вела секцию на Международном туристическом форуме «Доступная Арктика» в г.Воркута по теме «Потенциал ООПТ на развитие познавательного экологического туризма».	
2014 г. – нагрудный знак МЧС России «За заслуги», 2016 г. - Почетная грамота Министерства природных ресурсов и экологии Российской Федерации; 2017 г. – Благодарственное письмо Председателя Государственного Совета Республики Коми Н.Б.Дорофеевой; 2017 г. – Благодарственное письмо Министерства образования, науки и молодежной политики Республики Коми	
Активная жизненная позиция и деловые качества позволили мне успешно реализовать мероприятия Года экологии и Года особо охраняемых природных территорий на территории Республики Коми. В целях привлечения внимания населения к проблемам окружающей среды, воспитания бережного и внимательного отношения к природе издана с привлечением спонсорских средств тематическая печатная продукция (календари, закладки, баннеры, значки и т.д.), которая распространяется среди населения во время различных экологических акций.	

Информационная справка участника конкурса

	<p>ФИО: Семяшкина Валентина Томасовна</p>
	<p>Число, месяц, год рождения: 04 июля 1956 г.</p>
	<p>Образование: высшее</p>
	<p>Учёная степень, звание: нет</p>
	<p>Трудовая деятельность: журналист (член Союза журналистов РФ), корреспондент и редактор муниципальных и ведомственных изданий (Печора, Республика Коми); сотрудник Национального парка «Югыд ва»; координатор по работе с местным населением, зам. директора Фонда содействия устойчивому развитию «Серебряная тайга» (Сыктывкар)</p>
	<p>Общественная деятельность: член региональной общественной организации Комитет спасения Печоры (с 1993 по 2009 председатель), член правления МОД «Изьватас» и РОД «Коренные женщины Республики Коми», член Координационного совета Лесного Попечительского Совета России</p>
<p>Опыт туристической деятельности: участие в походах и в организации походов школьников на Приполярный и Полярный Урал (турклуб «Арктос», г. Печора – в 80-90е годы); проведение семинаров по развитию сельского туризма в районах Коми.</p>	
<p>Государственные и ведомственные награды: Почетная грамота Союза журналистов РФ; Почетная грамота Республики Коми; медаль «За охрану природы России», юбилейная медаль Фонда имени В.И. Вернадского «150-летие со дня рождения В.И. Вернадского», медаль «За верность Северу» (учреждена Ассоциацией КМНСС и ДВ РФ), и др.</p>	
<p>О себе: В Фонде «Серебряная тайга» координирую деятельность, связанную с развитием общественного участия в процессе управления природными ресурсами, работаю с жителями сельских районов Республики Коми, редактирую издания Фонда. Мои знания и навыки – и профессиональные, и общественные – востребованы в ходе реализации проектов «Серебряной тайги», направленных на развитие устойчивого природопользования. Продолжаю активно участвовать в работе общественного Комитета спасения Печоры, в том числе готовлю и редактирую общественную газету «Экологический вестник Припечорья».</p>	

Информационная справка участника конкурса



Александр Алексеевич Ермаков

01.01.1955 г.

В 1995 г. окончил Кировский сельскохозяйственный институт по специальности «Биология»

Присуждена ученая степень кандидата биологических наук от 24.01.1989 г.

В настоящее время – заместитель директора ГБУ РК «Республиканский центр обеспечения функционирования особо охраняемых природных территорий и природопользования»

С 2016 г. по настоящее время – заместитель председателя Общественного совета при Министерстве природных ресурсов и охраны окружающей среды Республики Коми. Активно ведется работа с волонтерами: организация и проведение акций и мероприятий совместно с общественными объединениями, добровольцами, в т.ч. Общественной Палатой Республики Коми. В 2018 г. в рамках Всероссийского дня посадки леса ГБУ РК «Республиканский центр обеспечения функционирования особо охраняемых природных территорий и природопользования» была проведена акция, в ходе которой была заложена Аллея лесоводов при активном участии волонтеров; являюсь заместителем председателя Коми региональной общественной организации «Общество охотников и рыболовов».

В рамках деятельности учреждения проводится работа по разработке и обустройству экологических троп на территории Республики Коми: в Сыктывдинском и Усть-Вымском районах были обустроены экотропы «Важелью», «Тайны спортивных трасс», «Каргортские легенды», «Белый», «В гостях у Вэры». Несколько восхождений на плато Маньпупунер. Большой опыт лесных и тундровых научных экспедиций. Изучал опыт работы национальных парков Венгрии, Словении, Дании, Финляндии.

10.02.2005 г. Почетная грамота Республики Коми

02.06.2008 г. Министерство природных ресурсов Российской Федерации

12.04.2010 г. Почетное звание "Заслуженный работник РК"

27.12.2004 г. Благодарность Министерства природных ресурсов и охраны окружающей среды Республики Коми

27.02.2008 г. звание "Почетный член Ассоциации "Росохотрыболовсоюз"

15.03.2010 г. Благодарность Министерства сельского хозяйства и продовольствия Республики Коми

29.08.2011 г. Почетная грамота Министерства природных ресурсов и охраны окружающей среды Республики Коми

21.03.2014 г. Звание Республики Коми "Почетный эколог Республики Коми"

Информационная справка участника конкурса



Андрей Григорьевич Лодыгин

03.06.1968

Трудовая деятельность: В 1987 г. окончил Интинский индустриальный техникум по специальности «Горный техник электромеханик»

В 2001 г. окончил Санкт-Петербургский горный институт им. Г.В. Плеханова по специальности «Экономика и управление на предприятии»

В 2008 г. окончил Северо-Западную академию государственной службы по специальности «Государственное управление и государственная служба»

Учёная степень, звание: нет

В настоящее время – заведующий отделом особо охраняемых природных территорий ГБУ РК «Республиканский центр обеспечения функционирования особо охраняемых природных территорий и природопользования»

Общественная деятельность: Участие и проведение акций и мероприятий совместно с общественными объединениями.

Опыт туристической деятельности: 2002г. – восхождение на Эльбрус, 2004г. – туристические маршруты в Хибины, 2006г. – туристические маршруты Приполярный Урал, восхождение г.Сабля, г.Народная, г.Манарага.

Государственные и ведомственные награды: 2012г. – Почетная грамота МЧС России, 2007г.- медаль «За отличие в ликвидации последствий ЧС»

Участие в республиканских акциях и мероприятиях экологического просвещения: «МАРШ ПАРКОВ-2017», «Речная лента-2017», «Речная лента-2016», «Речная лента-2015». Участие в спортивных мероприятиях – спартакиадах трудовых коллективов.

Информационная справка участника конкурса



Татьяна Юрьевна Витязева

16.06.1965

В 1987 г. окончила Сыктывкарский государственный университет по специальности «Преподаватель биологии и химии»

В 1995 г. окончила аспирантуру Коми научного центра УрО РАН по специальности «Физиология человека и животных»

В 2009 г. окончила Коми республиканскую Академию государственной службы и управления по специальности «Менеджер»

нет

В настоящее время – заведующий отделом экологического просвещения ГБУ РК «Республиканский центр обеспечения функционирования особо охраняемых природных территорий и природопользования»

1. Организация и проведение семинаров для волонтеров по дополнительному образованию детей «Заповедная школа»;
2. На общественных началах принимает участие как член Государственной экзаменационной комиссии в Сыктывкарском государственном университете им. Питирима Сорокина;
3. Являюсь одним из инициаторов открытия Коми регионального отделения Общероссийской общественной организации по охране и защите природных ресурсов «Российское экологическое общество» (документы находятся на регистрации);
4. Организация и проведение акций и мероприятий совместно с общественными объединениями, волонтерами.

В рамках деятельности учреждения провожу работу по разработке и обустройству экологических троп на территории Республики Коми: Корткеросский район, Усть-Куломский район, Сыктывдинский район, Усть-Вымский район.

2016 г. - Почетная грамота Министерства природных ресурсов и экологии Российской Федерации; 2017 г. – Благодарственное письмо Председателя Государственного Совета Республики Коми Н.Б.Дорофеевой; 2017 г. – Благодарственное письмо Министерства образования, науки и молодежной политики Республики Коми

При моем участии были организованы республиканские акции и мероприятия экологического просвещения: «МАРШ ПАРКОВ-2017», «Речная лента-2017», «Зеленая весна», «Зеленая Россия»; республиканские конкурсы «Сезон фотоохоты на ООПТ», «Экология глазами детей», «Заповедными тропами». В акции «Марш парков-2017» приняло участие около 76 тыс. чел. из 20 муниципалитетов республики, по итогам республиканской акции «Речная лента-2017» регион занял 3 место среди субъектов России.

Активность жителей Коми в мероприятиях в рамках объявленного Президентом РФ в 2017 г. Года экологии и Года и особо охраняемых природных территорий в России, показал, что население республики готово широко участвовать в крупных природоохранных мероприятиях и акциях – всего по Республике Коми участвовало более 180 тыс. человек (21,1% от всего населения РК, в прошлые годы этот показатель был ок. 10 %).

Активно работаю со студентами по волонтерскому направлению, провожу для школьников и учителей экскурсии на экологических тропах на территориях заказников республики, участвую в республиканских обучающих семинарах для учителей и методистов.

Информационная справка участника конкурса



Павел Игоревич Габов

01.03.1994

В 2016 г. окончил ФГБОУ ВПО «Сыктывкарский государственный университет им. Питирима Сорокина» по направлению «Журналистика»

нет

В настоящее время – ведущий инженер организационно-аналитического отдела ГУ РК «Сыктывкарское лесничество»

1. Организация и проведение акций совместно с общественными объединениями, волонтерами;
2. Работа с общественными организациями в области популяризации экологических знаний через интернет, радио, телевидение.

В рамках деятельности учреждения проводится работа по разработке и обустройству экологических троп на территории Республики Коми.

нет

Увлечение – фото- и видеосъемка, создаю фильмы, рекламные ролики, в т.ч. о Республике Коми. Активно принимаю участие в различных массовых мероприятиях и природоохранных акциях, т.к. считаю, что для того, чтобы мир стал лучше, нужно начать с себя.

Информационная справка участника конкурса



Адамчук Василий Васильевич

28 июня 1986 года рождения

Образование - техническое (техник) «Промышленное и Гражданское строительство»; высшее (инженер) «Промышленное и Гражданское строительство»

Ученой степени нет

Инженер-строитель в АО «Комитекс».
2012 год - фирма «Светлая Голова», занимающаяся созданием деревянных скульптур, оформлением входных групп, домовой резьбой, изготовлением садовой мебели в стиле корнепластики.

Общественная деятельность: активная жизненная позиция

Опыт туристической деятельности: участие в разработке концепции и оформлении туристского маршрута «Ордым» (заповедная тропа в заказнике Важелью в с. Вильгорт).

Разработка концепции развития и оформление Сквера им. К.Ф. Жакова в с. Вильгорт.

Оформление входной группы источника Преображения Господня в с. Ыб.

Оформление информационных стендов на туристском маршруте «Нювчимские переливы в с. Нювчим».

Оформление информационных стендов на въезде в с. Вильгорт и с. Ыб.

Государственных и ведомственных наград нет