

Заявка на участие во Всероссийском конкурсе «Зеленый маршрут»

Команды «Возвращение Барса»

Команда предоставляет на конкурс два маршрута разной категории сложности:

1. «Алаурди – история горной Дигории»;
2. «По следам Барса».

Состав команды:


1. Селезнев Сергей – руководитель, инструктор, фотограф
2. Сабеев Аланбек – краевед, научный сотрудник Национального Парка «Алания»
3. Черникова Оксана – инструктор, фотограф
4. Дадтеева Анна – фотограф
5. Егорова Анастасия – волонтер
6. Чочиева Нелли – волонтер
7. Хачапуридзе Кристина – волонтер
8. Гулуев Урузмаг – фотограф
9. Торчинова Лаура – волонтер
10. Тавасиева Марина – волонтер
11. Мукулов Эльбрус – волонтер
12. Саморокова Валерия – волонтер


Информационные справки участников конкурса

	ФИО: Гулуев Урузмаг Витальевич
	Число, месяц, год рождения: 20.10.1989
	Образование: СКГМИ (ГТУ)/2011, Бакалавр информатики
	Ученая степень, звание: -
	Трудовая деятельность: Управление РСО-Алания по проведению закупок для государственных нужд
	Общественная деятельность: Социально активный
	Опыт туристической деятельности: Походы выходного дня
Государственные и ведомственные награды:	
<p>О себе: Фотограф - любитель..увлекшийся живописью , Иногда слагающий мысли в стихи... Наград мне не надо, награжден уже жизнью, Картина ясна, остались только штрихи</p>	

<p>ФОТО</p> 	<p>ФИО: Дадтеева Анна Ахсарбековна</p> <p>Число, месяц, год рождения: 29.01.1995</p> <p>Образование: Высшее</p> <p>Ученая степень, звание: Магистр</p> <p>Трудовая деятельность: -</p> <p>Общественная деятельность: Координатор направления «Всероссийские Акции и Квесты» в Северо—Осетинском реготделении ВОД «Волонтеры Победы», спасатель Северо-Осетинского реготделения ВСКС, активист эко-центра «Барс»</p> <p>Опыт туристической деятельности: походы выходного дня</p> <p>Государственные и ведомственные награды: Благодарственное письмо Президента РФ за помощь в организации празднования Дня Победы в г. Москва, по итогам 2017 года награждена Благодарностью от комитета по делам молодежи РСО-Алания</p>
<p>О себе: занимаюсь фотографией, веду книжный блог, рисую, занимаюсь каллиграфией, заканчиваю второе высшее по направлению «Психология», занимаюсь общественной деятельностью, люблю работать в команде, провожу тренинги на командообразование</p>	

	ФИО: Егорова Анастасия Александровна
	Число, месяц, год рождения: 04.11.1998
	Образование: СОГУ им. К. Л. Хетагурова
	Ученая степень, звание: -
	Трудовая деятельность: Подработка в магазине одежды
Общественная деятельность: ССК «Атлант» СОГУ, Член Общества «Русь», Заместитель председателя движения юных миротворцев в РСО-Алании (Сеть	

<p style="text-align: center;">ФОТО</p> 	<p>Школ Мира), Заместитель руководителя Экологического центра «Барс», проекта ИПЭЭ РАН по возвращению Кавказского барса территории Северной Осетии, Волонтер Всероссийского общественного движения «Волонтеры победы»</p> <p>Опыт туристической деятельности: курсы начальной туристской подготовки в Турклубе «Твоя высота», походы выходного дня</p> <p>Государственные и ведомственные награды: Грамота от Министерства образования и науки РСО-Алания, Министр З.И. Салбиева, 2016 г.;</p> <p>Диплом "Амбассадора" Проекта ИПЭЭ РАН и РусГидро по возвращению барсов в Северную Осетию-Алания и право на введение экопросветительской деятельности рамках реализации проекта, 2018г.;</p> <p>Грамота за активное участие (междисциплинарного программа "Сеть школ мира", Музей миротворческих операций, Директор Музея миротворческих операций, ветеран миссий ООН, кандидат исторических наук В. В. Гергель, Координатор Программы "Сеть школ мира" В РСО-Алания.</p>
<p>О себе: Занимаюсь танцами, плаванием, люблю животных, в свободное время рисую, хожу в походы, нравится помогать людям, получаю от это удовольствие, занимаюсь волонтерством 5 лет</p>	

	<p>ФИО: Сабеев Аламбек Галауович</p> <p>Число, месяц, год рождения: 18.08.1940</p> <p>Образование: высшее. ученый агроном</p> <p>Ученая степень, звание: кандидат сельхоз наук, старший научный сотрудник (доцент)</p> <p>Трудовая деятельность: заместитель директора по науке ФГБУ «Национальный парк «Алания», 18 лет</p> <p>Общественная деятельность: Заслуженный эколог РСО-Алания</p> <p>Опыт туристической деятельности: горский житель, родился в горах. Гид, краевед.</p> <p>Государственные и ведомственные награды: Министерство природных ресурсов и экологии РФ Знаком «За заслуги в заповедном деле»</p>
<p>О себе: Родился и вырос в селении Гулар Ирафского района РСО-Алания в местности именуемой горная Дигория. С ранних лет стал интересоваться наукой и в итоге посвятил ей свою жизнь. Сегодня на моем счету десятки статей научной направленности и охране природы. Автор краеведческой книги «Горная Дигория» в которой с любовью и усердием собран материал о моей малой родине. Соавтор множества научных работ. В настоящее время являюсь</p>	


заместителем директора Национального парка «Алания» и занимаюсь на этом посту изучением природы и способов ее охраны. Провожу лекции в детских лагерях расположенных на территории парка и экскурсии в которых рассказываю, чем удивителен наш край и почему его нужно оберегать.

	ФИО: Саморокова Валерия Алексеевна
	Число, месяц, год рождения: 14.01.2000
	Образование: СОГУ им. К. Л. Хетагурова
	Ученая степень, звание: -
	Трудовая деятельность: -
	Общественная деятельность: Волонтер проекта ИПЭЭ РАН по восстановлению Кавказского барса в Северной Осетии-Алании
	Опыт туристической деятельности: походы выходного дня
Государственные и ведомственные награды: Благодарность от Проекта ИПЭЭ РАН и РусГидро по возвращению барсов в Северную Осетию- Алания 2018г;	
О себе: Студентка биологического фак-а, первый курс. Занимаюсь эко-просвещением населения о восстановлении популяции кавказского барса на Кавказе	

	ФИО: Селезнев Сергей Александрович
	Число, месяц, год рождения: 27.01.1987
	Образование: Высшее СКГМИ г. Владикавказ.
	Ученая степень, звание: -
	Трудовая деятельность: ИП Тур агент
	Общественная деятельность: с 2014 года являюсь участником и организатором акции марш парков на территории ФГБУ Национальный парк «Алания». Член Северокавказского научного сотрудничества
Опыт туристической деятельности: Туристической деятельностью занимаюсь с 2014 года. С начала в должности Начальника Отдела экологического просвещения ФГБУ Национальный парк Алания, в настоящее время (с 2017 года) в качестве Индивидуального предпринимателя.	
Государственные и ведомственные награды: -	
О себе: С горами познакомился еще во времена своего студенчества. С тех пор они настолько не отпускают, что потихоньку перебрался в них жить. Начиная с 2014 года работал начальником отдела экологического просвещения, где и втянулся в сферу гостеприимства в которой и работаю в настоящее время в качестве индивидуального предпринимателя. Занимаюсь организацией отдыха на территории Северной Осетии. В свободное время занимаюсь поиском новых и хорошо забытых старых маршрутов, пробитием новых скалолазных трасс. За последние 2 года было пробито 2,5 десятка новых скалолазных маршрутов, что составляет 10% от существующих в республике. Являюсь со организатором ежегодно проводимых в республике соревнований по спортивному ориентированию в зимний период в горах приуроченному к Международному дню гор (10 декабря). В настоящее время занимаюсь популяризацией семейного отдыха в республике. Мой девиз: Жизнь не заканчивается если у тебя есть друг и пару	

историй, что бы их рассказать. Наверное, поэтому так нравится принимать посетителей и рассказывать о красотах родного края.

ФОТО	
	ФИО: Тавасиева Марина Маратовна
	Число, месяц, год рождения: 14.03.1990
	Образование: СКГМИ (ГТУ) 2017 магистр
	Ученая степень, звание: -
	Трудовая деятельность: Республиканский дом-интернат для престарелых и инвалидов "Забота"
	Общественная деятельность: Часто участвую в общественно значимых мероприятиях Республики вместе с волонтерами республиканского Ресурсного центра добровольчества. Последнее мероприятие, в котором я участвовала была международная акция "Чистая вода".
	Опыт туристической деятельности: Регулярно участвую в экскурсиях по горным районам Северной Осетии.
	Государственные и ведомственные награды: -
<p>О себе: работаю системным администратором в доме-интернате для престарелых и инвалидов "Забота", администрирую официальный сайт учреждения и его страницы в социальных сетях. Также я долгое время вела класс компьютерной грамотности для пожилых и инвалидов, но в связи с ремонтом занятия временно прекратились. Помимо работы у меня множество интересов и увлечений, моим последним увлечением стало создание шоколадных изделий ручной работы, я планирую в ближайшем будущем сделать социальный проект, в рамках которого буду учить детей из социально уязвимых слоев общества работе с шоколадом. Ну и, конечно, одним из главных моих увлечений являются походы в горы. Именно поэтому я была очень рада узнать, что планируется подобный проект, в котором я с радостью приму участие.</p>	

ФОТО	
	ФИО: Торчинова Лаура Артуровна
	Число, месяц, год рождения: 16.07.2000
	Образование: Республиканский лицей искусств, 2018
	Ученая степень, звание: -
	Трудовая деятельность: Управление РСО-Алания по проведению закупок для государственных нужд
	Общественная деятельность: Участвую в экологических акциях
	Опыт туристической деятельности: Походы выходного дня, часто
	Государственные и ведомственные награды:
<p>О себе: Меня зовут Лаура. В этом году я закончила школу и буду поступать в университет. Огромный интерес у меня вызывает изучение истории. Мне очень нравится узнавать новую информацию о своей стране. Я люблю полностью погружаться в процесс изучения. Например, смотря исторические фильмы, я могу лучше понять ту или иную эпоху отечественной истории. Это приносит мне большое удовольствие. Я хочу, чтобы моя будущая профессия была связана с этим моим увлечением.</p> <p>Ещё одним моим хобби можно называть любовь к фотографиям на старые фотоаппараты. Мне нравится фотографировать на пленочный фотоаппарат и на полароид. Мне кажется, что эти фотографии несут в себе большую ценность, чем цифровые, т.к., фотографируя на них, есть только одна попытка, которую хочется потратить на действительно важные моменты. Мне нравится знакомиться с разными людьми из разных городов и стран, поэтому я с самого</p>	

детства переписываюсь с помощью бумажных писем. Это очень интересный способ общения, с помощью которого я нашла много новых друзей и знакомых из разных уголков мира.

<p style="text-align: center;">ФОТО</p> 	<p>ФИО: Хачапуридзе Кристина Бесиковна</p>
	<p>Число, месяц, год рождения: 11.06.1998</p>
	<p>Образование: Северо-Осетинский государственный университет им. К.Л. Хетагурова, студент факультета химии, биологии и биотехнологии.</p>
	<p>Ученая степень, звание: -</p>
	<p>Трудовая деятельность: -</p>
	<p>Общественная деятельность: - волонтер Экологического отряда «Барс» Проекта по возвращению переднеазиатского леопарда в Северную Осетию.</p>
	<p>Опыт туристической деятельности: Походы выходного дня, экскурсии.</p>
<p>Государственные и ведомственные награды: -</p>	
<p>О себе: Занимаюсь волонтерством, люблю природу.</p>	




<p style="text-align: center;">ФОТО</p> 	<p>ФИО: Черникова Оксана Юрьевна</p>
	<p>Число, месяц, год рождения: 05.02.1991</p>
	<p>Образование: Высшее, Географ.</p>
	<p>Ученая степень, звание: -</p>
	<p>Трудовая деятельность: Начальник отдела экологического просвещения ФГБУ Национальный парк «Алания»</p>
	<p>Общественная деятельность:</p>
	<p>Опыт туристической деятельности: не закрытый 2-й разряд по альпинизму ,3 разряд по ледолазанию. Организатор эко просветительных экскурсий по территории национального парка Алания.</p>
<p>Государственные и ведомственные награды: победитель фотоконкурса «Просвет»</p>	
<p>О себе: Хронически больна горами и это у нас походу семейное. Первый раз пошла в горы в возрасте 1,5 лет в абалаковском рюкзаке у папы за спиной. Мой рекорд побила только дочь которая с 28 дней с нами на горных тропах и маршрутах. Еще одна страсть это фото, а когда удастся совместить фото и горы то это верх счастья. Именно по этому, вот уже 5 лет работаю в Национальном парке «Алания» где занимаюсь сохранением природы, рассказываю людям о красотах моих любимых гор, почему, от кого и зачем их нужно оберегать.</p>	

ФОТО 	ФИО: Чочиева Нелли Давидовна
	Число, месяц, год рождения: 07.03.1998
	Образование: СОГУ им. К. Л. Хетагурова
	Ученая степень, звание: -
	Трудовая деятельность: Подработка в зоомагазине
	Общественная деятельность: Волонтер Всероссийского общественного движения «Волонтеры Победы», Волонтер проекта ИПЭЭ РАН по восстановлению Кавказского барса в Северной Осетии-Алании
	Опыт туристической деятельности: походы выходного дня
Государственные и ведомственные награды: Благодарность от Проекта ИПЭЭ РАН и РусГидро по возвращению барсов в Северную Осетию- Алания 2018г;	
О себе: Занимаюсь танцами уже 12 лет, работаю, хожу в походы, нравится помогать людям, бегаю по утрам, занимаюсь волонтерством год	

-

	ФИО: Мукулов Эльбрус Валерьевич
	Число, месяц, год рождения: 06.04.78
	Образование: высшее СОГУ
	Ученая степень, звание: -
	Трудовая деятельность: управление по размещению заказов для государственных нужд
	Общественная деятельность: активная
	Опыт туристической деятельности: 20 лет
Государственные и ведомственные награды: еще впереди	
О себе: -	

Маршрут «Алаурди – история горной Дигории»:



Описание выбранного экологического маршрута

Маршрут
Святыни с. Вакац.
Протяженность
8 км.
Историческая значимость экологического маршрута
Тропа начинается от визит центра «Хонх» ФГБУ Национальный парк «Алания», с. Камата Ирафский район, Республики Северная Осетия. Отсюда по грунтовой автомобильной дороге движемся в сторону с. Фаснал через с. Вакац. Эти селения ныне входят в Махчешское сельское поселение Тапан Дигорского общества. Оно было самым большим обществом в горной Дигории. По данным переписи 1884 года в него входило 10 поселений с численностью 2184 человека, а земли бы-всего 236 десятин. На территории этого общества археологическими раскопками вскрыто большое количество памятников материальной культуры; одни из них относятся к эпохе бронзы, другие - к скифо-аланскому периоду, третьи - связываются с главными героями осетинского нартского эпоса. Это указывает на то, что на данной территории с древнейших времен находился один из основных центров формирования дигорцев. Об этом говорят и

народные предания, связывающие появление родоначальника дигорских феодалов - Баделятя - с рассматриваемым обществом.

Миновав с. Вакац дорога плавно уходит в верх и в право и проходит под не высокими скалами образовавшихся в результате прокладки в советский период автомобильной дороги. На вершине одной из скал виднеется остатки фамильной башни Цебоевых которая стояла на месте старой дороги и служила надежными воротами в верхнюю часть ущелья. Если прижаться к правому краю дороги и встать под башней, то наблюдается очень интересное акустическое явление: Шумящие скалы. Звук протекающей в низу с лева от дороги реки Айгамугидон ударяясь о верх скалы и доходит до наших откуда-то с вершине создавая впечатление будто река течет над головой.

Если спуститься по тропе в низ от дороги, то можно подойти к природному памятнику минеральному источнику Скоттат. Его уникальный минеральный состав по достоинству ценят местные жители и используют, как лекарство для печени. Пройдя от поворота 300 метров выходишь на развилку и забирая в право в верх через селение Дзапарта по серпантинной дороге поднимаемся на поляну к святилищу Узинаг. Горы динамичная и нетерпящая неуважительного отношения к себе среда, что отражено не только в рельефе, но и в местной архитектуре и культуре. Многие обычаи, формировавшиеся из поколения в поколение, живы здесь до сих пор. Во всех святилищах Осетии до сих пор проводят кувды (в переводе на русский – пир) обряды на который в определенные дни собираются выходцы из горных селений и молятся небожителям (покровителям разных стихий) принося в жертву домашний скот. Так в июне выходцы из селения Вакац устраивают кувд в святилище Узинаг дабы и впредь собирать богатые урожаи, а дожди были своевременными и ласковыми. Само святилище располагается у кромки второго природного памятника Фаснальского соснового бора.

Фаснальский сосновый бор с давних пор считался священным и заходить в него, не говоря о том, чтобы рубить в нем лес или охотиться, было категорически запрещено. Благодаря этому сегодня этот бор, никогда не слышавший звуков топора и шагов человека лес, считается реликтовым и живет по своим законам. К сожалению, сегодня этот лес потерял свой религиозный смысл в нашем потребительском обществе и этому удивительному островку природы требуется еще защита и со стороны природоохранных организаций. Сейчас от святилища идет экологическая тропа Сард национального парка «Алания» пройдя по которой можно насладиться прелестью высокогорного хвойного леса.

Далее траверсом по склону мы выходим к еще одному святилищу с. Вакац Алаурди на которое местные жители до сих пор в мае босиком приносят голову жертвенного животного, осетинские пироги, молоко и осетинское пиво повелителю мух и болезней, да бы он уберег детей от ненужной хвори и даровал им долгую, здоровую и соответственно счастливую жизнь. Являясь наивысшей точкой нашего маршрута 1600 м.н.у.м. оно одновременно является и хорошей смотровой площадкой с которой открывается вид с высоты птичьего полета на Тапан Дигорские селения. Чуть выше по гребню раньше тоже располагалась сигнальная башня, однако ее история канула в лета и доподлинно установить ее роль в истории общества пока не представляется возможности.

От святилища спускаемся в низ в с.Вакац. Тропинка выводит нас прямо к дверям фамильной башни Миндзаевых чуть ниже которой расположен местный Ныхас. Ныхас в давние времена служил местом сбора мужчин на котором обсуждали все житейские вопросы селения. Так же это был очень хороший социальный институт для подрастающего поколения так, как на Ныхас был разрешен вход всем представителям мужской половины селений, то зачастую наблюдалась картина, когда старшие рассказывали местные легенды и пересказывали сюжеты

нартского эпоса молодежи. Легенды делают нас мудрей. Собственно их и придумывали для того, чтобы сохранить память о сложных житейских ситуациях и способах выхода из них.

Спустившись к дороге с Ныхаса поворачиваем в право и проходим по дороге через склеповый комплекс и кладбище. В Дигории, как и в остальной Осетии было принято хоронить усопших в фамильных склепах которые мы можем увидеть, как раз здесь. Далее мы возвращаемся на базу по пути подъёма.

Маршрут средней сложности. Время прохождения от 4-6 часов и подходит для прохождения как взрослыми, так и детьми. По своей смысловой нагрузке он идеально подходит одновременно для экологического просвещения, курортно-оздоровительного и краеведческого туризма.

Экологическая обстановка на маршруте

Маршрут хорошо подходит для курортно-оздоровительного туризма. Особенно в период цветения сосняка, пыльца которого благотворно влияет на дыхательную систему человека. Сама тропа в большей своей части проходит по зоне альпийских лугов и по пути следования встречаются большое разнообразие лекарственных трав и красно книжных растений. Однако, как это повсеместно происходит, там где ступает нога человека, появляется мусор который не только портит эстетический вид, но провоцируют экологические проблемы. Так же на маршруте не хватает указателей и информационных аншлагов которые бы информировали посетителей о правилах поведения на природных памятниках и святынях, их экологической и культурной значимости.

Организационный план мероприятий в рамках Всероссийского конкурса «Зеленый маршрут»

Название мероприятия	Дата	Описание	Место проведения
Сбор команды. Мозговой штурм	12.07.2018г.	Разрабатываем сценарий ролика. Подготовка к походу. Подготовка пресс-релиза для СМИ	Г. Владикавказ
Субботник	14.07.2018 г.	Принимаем участие во Всероссийском субботнике. Проводим санитарную чистку и уборку мусора по тропе.	РСО-Алания, Ирафский район, Национальный парк Алания с. Камата
Тренинг для участников похода	15.07.2018 г	Веревоочный курс (тренинги на командообразование)	Национальный Парк Алания, С. Камата
Создание Ролика	20-23.07.2018 г.	Монтаж, обработка отснятого материала. Размещение материала об эко-тропе на своих личных аккаунтах.	РСО-Алания, г. Владикавказ

		Подготовка пост-релиза для СМИ	
Оправка материала	24-25.07.2018 г.	Отправка материала на конкурс	РСО-Алания, г. Владикавказ

Маршрут «По следам Барса»:



Описание экологического маршрута «По следам барса»

Маршрут
К высокогорному Болоту Чифандзар
Протяженность
20-25 км.
Историческая значимость экологического маршрута
<p>Тропа расположена на территории ФГБУ Национальный парк «Алания», Стур-Дигоринское поселение, Ирафский район, Республики Северная Осетия. Тропа начинается от развилки у базы Тана парк. В лево дорога уводит к расположенным ещё с советской эпохи базы: Таймази и Комы-Арт в последней ежегодно проводятся детские лагеря. Мы движемся в право по грунтовой автомобильной дороге в сторону государственной границы с Грузией. Тропа насыщена достопримечательностями. Восемь природных памятников, два крупных водопада Солдат и Галдоридон и около десятка мелких, снежники и белоснежные вершины вперемешку с альпийскими лугами, бурными горными реками и... Это то, что нужно увидеть хоть раз в жизни.</p> <p>Пройдя от развилки 800 метров по дороге и миновав первый серпантин с правой стороны мы видим небольшой каменный выступ в основании которого методом сухой кладки из сланца выложены коши используемы пастухами во время перегона скота для ночлега. На самом выступе пробито около шести легких скалолазных трасс. База Комы-Арт хорошо известна альпинистам так, как ее используют как место отдыха между восхождениями и собственно</p>

отсюда осуществляется выпуск групп на маршруты. До сих пор Федерация Альпинистов РФ присылает своего инструктора для сопровождения таких групп. Собственно, скальный массив активно используется альпинистами для отработки навыков использования веревки перед восхождением.

Двигаясь далее по дороге и миновав восьми поворотный серпантин через 2300 метров от предыдущего места с лева от дороги в низу мы видим снежник. В весенне-зимний период, с февраля по конец марта, на этом участке активно сходят лавины которые набивают снежный мост который в зависимости от того на сколько снежная была зима лежит вплоть до середины августа.

Через 700 метров по дороге от снежника, так же с левой стороны, находится еще один интересный природный объект – водопад Чертова мельница. Река Харесидон веками точила себе путь и на этом участке она дважды поворачивает под углом почти в 90 градусов. Вода с грохотом бьется об стенки берегов поднимая брызги воды до 30 метров вокруг. Это по истине захватывающие зрелище.

Через 350 метров от Чертовой мельницы еще один большой водопад. Пятикаскадный 35 метровый водопад Голдоридон который посетители местных турбаз называют Жемчужена, истинное украшение этой части Дигории. От водопада тропа уходит небольшим серпантинном в верх по дороге. От этого серпантина до границы с Грузией остается 10 км ходу, поэтому она является пропускной пограничной зонной так, что нужно быть готовым в любой момент предоставить пропуск и паспорт патрулирующим здесь пограничникам.

Поднявшись по серпантину мы выходим на поляну с которой открывается вид, на первый из восьми природных памятников который можно встретить на маршруте, останец древнего вулкана Лабода. В начале лета по нему стекают тонкими нитями водопады высотой до 200 метров.

Далее забирая в лево уходим по автомобильной грунтовой дороге которая через 1,5 км превращается в тропу. На границе тропы и дороги стоит калитка и сложенный пастухами импровизированный забор. Дело в том, что верховья Хареси дона издревле использовалось под пастбища. Согласно записям немецкого ученого Щёгрена, посетившего Стур Дигорское общество в 1837 году, местные жители держали здесь огромные стада 10000 баранов и по 7500 лошадей и коров. Конечно, сегодня такого поголовья во всей Дигории не сыскать, но тем не менее по несколько сотен коров и лошадей сюда сгоняют ежегодно.

Через 200 метров от калитки мы встречаем второй природный памятник минеральный источник Аставдорт. Кстати из восьми природных памятников в этой части ущелья шесть именно минеральные источники.

Пройдя еще 450 метров мы минуем огромные каменные отвалы среди которых примечательна одна почти 15 метровая глыба. Если продолжить идти по тропе и отойдя от последней глыбы где-то на 30-50 метров и обернуться назад то можно увидеть, что один из валунов имеет четко выраженную морду льва. Сотрудники национального парка именуют его Страж болот так, как через 450 метров начинается природный памятник высокогорное болото Чифандзар. Это кульминация нашего маршрута и здесь мы ищем место для ночевки. Благо вокруг хватает комфортных для стоянки и живописных мест.

В радиусе 3 км много интересных достопримечательностей 150 метровый водопад Солдат, 5 природных памятников минеральных источников, вершины, перевалы и конечно же удивительная экосистема самого болота. Это место, где хочется остаться жить, а возвращаемся мы всё-таки на следующий день по пути подъема.

Маршрут средней сложности. Время прохождения от 2 дня и подходит для прохождения как взрослыми, так и детьми. По своей смысловой нагрузке он идеально подходит одновременно для экологического просвещения и курортно-оздоровительного туризма.

Экологическая обстановка на маршруте

Маршрут хорошо подходит для курортно-оздоровительного туризма. Однако, как это повсеместно происходит, там, где ступает нога человека, появляется мусор, который не только портит эстетический вид, но провоцирует экологические проблемы. Так же на маршруте не хватает указателей и информационных аншлагов которые бы информировали посетителей о правилах поведения на природных памятниках и святыщах, их экологической и культурной значимости.

Организационный план мероприятий

в рамках Всероссийского конкурса

«Зеленый маршрут»

Название мероприятия	Дата	Описание	Место проведения
Сбор команды. Мозговой штурм	12.07.2018г.	Разрабатываем сценарий ролика. Подготовка к походу. Подготовка пресс-релиза для СМИ	Г. Владикавказ
Субботник	14.07.2018 г.	Принимаем участие во Всероссийском субботнике. Проводим санитарную чистку и уборку мусора по тропе, ведущей к водопаду Голдоридон «По следам барса».	РСО-Алания, Ирафский район, Национальный парк Алания с. Камата
Тренинг для участников похода	15.07.2018 г	Веревоочный курс (тренинги на командообразование)	Национальный Парк Алания, С. Камата
Продолжение субботника	16.07.2018 г	Проводим санитарную чистку и уборку мусора по тропе, ведущей к болоту Чифандзар «По следам барса».	РСО-Алания, Ирафский район, Национальный парк Алания
Создание Ролика	20-23.07.2018 г.	Монтаж, обработка отснятого материала. Размещение материала об эко-тропе на своих личных аккаунтах. Подготовка пост-релиза для СМИ	РСО-Алания, г. Владикавказ
Оправка материала	24-25.07.2018 г.	Отправка материала на конкурс	РСО-Алания, г. Владикавказ