



Информационная справка участника Конкурса

ФОТО	
	ФИО: Бзарова Елена Маирбековна
	Число, месяц, год рождения: 18.09.1998
	Образование: Студентка 2 курса Педиатрического факультета ФГБОУ ВО СОГМА Минздрава России
	Ученая степень, звание: -
	Трудовая деятельность: -
	Общественная деятельность: Осуществляю волонтерскую деятельность в гражданско-патриотической сфере ,в сфере здравоохранения , физической культуры ,охраны природы , культуры , социальной поддержки и социального обслуживания населения ,инклюзивное добровольчество ,добровольчество по месту жительства. волонтерскую деятельность осуществляю через такие организации как "Волонтеры Победы" и "Волонтеры-медики" а также веду индивидуальную добровольческую деятельность. Являясь Волонтером Победы принимала участие во всероссийских акциях "Письмо Победы " , "Георгиевская ленточка" , "Дерево Победы " , "Свеча памяти " , "День героев отечества" , " День неизвестного солдата " , Сопровождение ветеранов на мемориал славы «возложение в преддверии 23 февраля» Была организатором всероссийских квестов : "1941. Заполярье " ;"Первый космический " ; «Сталинградская битва»(2018) Оказывала волонтерское и медицинское сопровождение народного шествия " Бессмертный полк " Участвовала в организации Парада 9 Мая (сопровождение ветеранов). В 2018 году стала победителем Всероссийского конкурса "Послы Победы" в рамках которого стала соорганизатором Парада Победы и Бессмертного Полка в Москве .Являюсь координатором совместных проектов по СКФО в Ресурсном Центре поддержки добровольчества республики Северная Осетия -Алания "Добровольцы Кавказа" Являюсь соорганизатором дней единых действий с республиками СКФО в рамках которых реализуются такие межрегиональные проекты по патриотическому воспитанию ,как «Современные герои России» . Так же будучи Волонтером-медиком Принимала участие и являлась соорганизатором таких акций и мероприятий как: "Стоп ВИЧ СПИД " ; "Волонтеры-медики против гриппа"; "Будь здоров"; "ОСВОБОДИМ РОССИЮ ОТ ТАБАЧНОГО ДЫМА!" ;"ПРОФИЛАКТИКА ЙОДОДЕФИЦИТНЫХ ЗАБОЛЕВАНИЙ " ; "Всемирный день борьбы с раком " ; "Всемирный день борьбы с инсультом " ; "Фестиваль Крымская Весна " "ФЕСТИВАЛЬ КУЛЬТУРЫ И СПОРТА НАРОДОВ КAVKAZA"; "Матч года " Являюсь волонтером "19 Всемирный Фестиваль молодёжи и студентов ". По итогам фестиваля вошла в 500 лучших волонтеров страны . Являюсь волонтером Чемпионата Европы по спортивной борьбе (Республика Дагестан г.Каспийск 2018) Имею опыт в проведении просветительских бесед с молодежью (с целью профилактики) Участвую в оказании помощи престарелым, инвалидам, детям-сиротам, малоимущим ,беженцам и другим людям, которые нуждаются в материальной и моральной поддержке
	Опыт туристической деятельности:-
	Государственные и ведомственные награды: Грамота ВОД «Волонтеры-медики»
	О себе:

	ФИО: Доев Зелим Казбекович
	Число, месяц, год рождения: 18.08.1997
	Образование: неоконченное высшее (учусь, 3 курс)
	Ученая степень, звание:
	Трудовая деятельность:

	<p>Общественная деятельность: руководитель ДМД ГГАУ, Руководитель проекта Доброшкола, Руководитель штаба Молодой Гвардии в Ардонском р-не,</p>
	<p>Опыт туристической деятельности: организатор походов для студентов туристического клуба ГГАУ</p>
	<p>Государственные и ведомственные награды: благодарность за развитие волонтерского движения СКФО от ГОСДУМЫ РФ.</p>
<p>ФОТО</p>	
<p>О себе: Студент 3 курса. Руководитель ряда направлений и проектов. Организатор региональных, республиканских и вузовских мероприятий, так же множества походов по горной Дигории.</p>	

	<p>ФИО: Дзукаев Таймураз Эльзарович</p>
	<p>Число, месяц, год рождения: 29.07.1992.</p>
	<p>Образование: высшее</p>
	<p>Ученая степень, звание: аспирант</p>
	<p>Трудовая деятельность: администратор Ресурсного центра</p>
	<p>Общественная деятельность: организатор региональных и республиканских мероприятий</p>
<p>Опыт туристической деятельности: любительский</p>	<p>Государственные и ведомственные награды:</p>
	<p>О себе:</p>
<p>ФОТО</p>	

	<p>ФИО: Габисов Алан Георгиевич</p>
	<p>Число, месяц, год рождения: 25.11.1971</p>
	<p>Образование: 2 высших</p>
	<p>Ученая степень, звание: кандидат исторических наук.</p>
	<p>Трудовая деятельность: директор РЦ,</p>
	<p>Общественная деятельность: возглавлял молодежные организации. Директор ресурсного центра поддержки добровольчества.</p>
<p>Опыт туристической деятельности: стаж более 20 лет</p>	<p>Государственные и ведомственные награды:</p>
	<p>О себе: кандидат исторических наук, начальник отдела аспирантуры ГГАУ, директор РЦ. Федеральный эксперт.</p>
<p>ФОТО</p>	





ФОТО 	ФИО: Галачиева Сара Хазбиевна
	Число, месяц, год рождения: 09.02.2001
	Образование: среднее специальное(учусь,2 курс)
	Ученая степень, звание:
	Трудовая деятельность:
	Общественная деятельность: участвовала в «Вахте Памяти», участник Доброшколы, состою в Экоотряде.
	Опыт туристической деятельности:
Государственные и ведомственные награды:	
О себе: Студентка 2 курса. Организатор республиканских и вузовских мероприятий.	

ФОТО 	ФИО: Гиголаев Сармат
	Число, месяц, год рождения: 08.06.2000
	Образование: Высшее образование
	Ученая степень, звание:
	Трудовая деятельность: -
	Общественная деятельность: Руководитель социального направления в РЦПД
	Опыт туристической деятельности: любитель
Государственные и ведомственные награды:-	
О себе: участник и организатор республиканских мероприятий	

	ФИО: Кадзаев Хетаг Вячеславович
--	--

<p>ФОТО</p> 	<p>Число, месяц, год рождения: 08.06.2000</p>
	<p>Образование: среднее специальное</p>
	<p>Ученая степень, звание:</p>
	<p>Трудовая деятельность: студент</p>
	<p>Общественная деятельность: Руководитель экологического направления в РЦ</p>
	<p>Опыт туристической деятельности: любитель</p>
	<p>Государственные и ведомственные награды:</p>
<p>О себе: участник и организатор республиканских мероприятий</p>	

<p>ФОТО</p> 	<p>ФИО: Халин Кирилл Владимирович</p>
	<p>Число, месяц, год рождения: 25.12.1998</p>
	<p>Образование: неоконченное высшее</p>
	<p>Ученая степень, звание:-</p>
	<p>Трудовая деятельность: Студент</p>
	<p>Общественная деятельность: участник и организатор республиканских мероприятий, волонтер экологического отряда при РЦПД «Экоотряд»</p>
	<p>Опыт туристической деятельности: любитель</p>
<p>Государственные и ведомственные награды:-</p>	
<p>О себе: -</p>	

	<p>ФИО: Хугаева Алла Артиковна</p>
	<p>Число, месяц, год рождения: 03.01.1993</p>
	<p>Образование: высшее</p>
	<p>Ученая степень, звание:</p>
	<p>Трудовая деятельность: председатель Совета Обучающихся</p>
	<p>Общественная деятельность: организатор всероссийских, северо-кавказских, республиканских и вузовских мероприятий.</p>
	<p>Опыт туристической деятельности: любитель, прогулки по горам.</p>


	Государственные и ведомственные награды:
ФОТО	
О себе: В общественной деятельности с 2010г. Более 1000 проведенных мероприятий. С 2015г работаю председателем совета обучающихся.	

ФОТО	ФИО: Козаева Диана Иналовна Число, месяц, год рождения: 06.01.1999 Образование: студентка 2 курса СОГУ Ученая степень, звание:- Трудовая деятельность:- Общественная деятельность: Опыт туристической деятельности:- Государственные и ведомственные награды:-
О себе:	

Описание выбранного экологического маршрута

Маршрут
Тапан Дигорская кругосветка
Протяженность
5,5 км.
Историческая значимость экологического маршрута
Тропа начинается от визит центра «Хонх» ФГБУ Национальный парк «Алания», с. Камата Ирафский район, Республики Северная Осетия. Она ведет по достопримечательностям

селения Камата в котором сохранились фамильная башня Кертибиевых. Архитектурный памятник федерального значения. Трех этажная башня, построенная методом сухой кладки (без применения раствора). Точную датировку постройки башни определить не возможно. Краеведы указывают на ее Аланское происхождение которые жили здесь в 8-14 веках. В радиусе 300 метров от башни располагаются три местных святилища Уасила, Алаурди и святилища Девы черной горы. Во всех святилищах Осетии до сих пор проводят кувды (в переводе на русский – пир) обряды на который в определенные дни собираются выходцы из горных селений и молятся небожителям (покровителям разных стихий) принося в жертву домашний скот, готовят национальные блюда и устраивают национальные игры и танцы. Так же в селении сохранились 2 старые водяные мельницы с каменными жерновами на которых до сих пор местные жители перемалывают кукурузу для приготовления национальных блюд.

От села тропа уходит к сенокосам с кромки которых открывается панорамный вид на Тапан Дигорию. По преданию на одном из этих сенокосов представителями фамилии Секинаевых был пойман черт который долгое время был в услужении своих новоиспеченных господ, благодаря чему фамилия разрасталась и богатела. К сожалению, для Секинаевых, в результате пожара ему удалось вырваться на свободу и сбежать проклянув одну из ветвей рода, в которой вот уже 8 поколений рождается всего по одному ребенку. Сенокосы находятся в зоне альпийских лугов и представлены огромным растительным разнообразием, а теплый и влажный климат позволяет местным жителям делать косить и собирать траву 2-3 раза в год.

Далее пройдя по тропе мы попадаем в Махчешский склеповый комплекс. Памятник архитектуры 8-10 века который включает в себя более 50 склеповых захоронений. В условиях малоземелья и высокой плотности населения каждый пригодный клочок земли обрабатывался горцами. Ценность земли была настолько высока что её стоимость определялась количеством размещенного на нем скота, что сопоставимо сегодня наверно только со стоимостью квадратного метра жилья в Москве. Поэтому горцы хоронили своих усопших в фамильных склепах, а количество останков в большинстве превышает 200-300 человек.

От склепового комплекса дорога уходит в верх на вершину Астанти Кубус, где стоит 18 метровая сторожевая башня Абисаловых предназначенная для слежения за передвижениями по ущелью и предупреждению Тапан Дигорцев о надвигающейся угрозе. На противоположном склоне располагаются башни фамилии Габайраевых. Вместе они образуют своеобразный ворота в ущелья пройти которые незамеченными было довольно сложно, а прорваться с боем даже хорошо вооруженному отряду становилось порой не преодолимой задачей.

От Абисаловской башни маршрут идет в селение Махчешк – центр Тапан Дигорского общества. На территории этого общества археологическими раскопками вскрыто большое количество памятников материальной культуры; одни из них относятся к эпохе бронзы, другие — к скифо-аланскому периоду, третьи — связываются с главными героями осетинского нартского эпоса. Это указывает на то, что на данной территории с древнейших времен находился один из основных центров формирования дигорцев. Об этом говорят и народные предания, связывающие появление родоначальника дигорских феодалов - Бадилы - с рассматриваемым обществом.

Согласно преданию, Бадила, приглашенный дигорцами якобы для охраны их земель, первоначально обосновался в сел. Махческ, находящимся в глубоком ущелье, где протекает Айгамугидон, приток Урух. Являясь центром Тапан дигорского общества, Махческ в то же время играл важную роль во всей Дигории. Значение этого селения было велико еще у алан, о чем свидетельствует большое количество аланских памятников, в том числе кладбище царциат (Махчешский склеповый комплекс) и огромный замок, который находится недалеко от Махческа на горе и приписывается феодалам Абисаловым. В этом замке, представляющем собой комплекс оборонительных и жилых построек, поселился Бадила. У него было три сына - Абысал, Туган и Кубади, которые стали родоначальниками известных дигорских феодальных фамилий — Абисаловых, Тугановых и Кубатиевых. Вахушти (XVIII в.) называет Дигорию страной Баделидзе, а носителей указанных фамилий - помещиками, имевшими во многих селах своих «крепостных крестьян». На основании этого сообщения можно утверждать о существовании здесь XVII в. феодального сословия - бадилят - и господстве его представителей над зависимыми крестьянами. В феодальных преданиях говорится, что Бадила появился в Дигорском ущелье 800-900 лет назад. В народных же преданиях приход Бадилы в Дигорию датируется XVIII - началом XIX в., что не соответствует исторической действительности.

Сегодня Махческ является административным центром в купе с остальными селами Тапан дигории образует Махчешское сельское поселение. В селе есть действующая школа, клуб, почта, церковь 1905 года постройки. Вот уже 3 года подряд в местном клубе жители устраивают театральные постановки.

Сложность маршрута легкая, время прохождения 1,5 – 3 часа. Подходит для семейной прогулки особенно в предзакатное время так, как свет очень хорошо подходит для фототуров.

Экологическая обстановка на маршруте

Маршрут хорошо подходит для краеведческого туризма. Сама тропа в большей своей части проходит по зоне альпийских лугов и по пути следования встречаются большое разнообразие лекарственных трав и красно книжных растений. Однако, как это повсеместно происходит, там где ступает нога человека, появляется мусор который не только портит эстетический вид, но провоцируют экологические проблемы. Так же на маршруте не хватает указателей и информационных аншлагов которые бы информировали посетителей о правилах поведения на культурно-исторических памятниках и святынях, их экологической и культурной значимости.

Организационный план мероприятий
в рамках Всероссийского конкурса
«Зеленый маршрут»

Название мероприятия	Дата	Описание	Место проведения
Субботник	14.07.2018 г.	Принимаем участие во всероссийской акции. Проводим санитарную чистку и уборку мусора по тропе.	РСО-Алания, Ирафский район, Национальный парк Алания с. Камата
Мозговой штурм	15-16.07.2018 г.	Разрабатываем сценарий ролика. Собираем материал по тропе для предоставления в орг комитет	РСО-Алания, Ирафский район, Национальный парк Алания с. Камата
Стройка и съемки	16-20.07.2018 г.	Проводим окончательное благоустройство и съемку фото видео материала	РСО-Алания, Ирафский район, Национальный парк Алания с. Камата
Оформление материала	20-23.07.2018 г.	Монтаж, обработка отснятого материала.	РСО-Алания, г. Владикавказ
Оправка материала	24-25.07.2018 г.	Отправка материала на конкурс	РСО-Алания, г. Владикавказ

Описание выбранного экологического маршрута

Маршрут
Тапан Дигорская кругосветка
Протяженность
10-16 км.
Историческая значимость экологического маршрута
<p>Тропа начинается от визит центра «Хонх» ФГБУ Национальный парк «Алания», с. Камата Ирафский район, Республики Северная Осетия.</p> <p>Караугомский ледник - один из самых больших на Кавказе. Только двум ледникам - Безенгийскому и Дых-су - уступает он по своей длине. Известный исследователь Кавказа Михайловский определяет его поверхность в 40 кв. км, длину ледника без фирна - в 9,6 км, с фирном - 15,5 км. Фрешфильд считает, что длина ледника составляет 10 миль (английская миля равна 1,6 км).</p> <p>Караугомский ледник зарождается на обширных снежных и фирновых полях. Поля эти покрывают всю северную часть массива Адай-хох. Они представляют собой обширную, в несколько десятков квадратных километров котловину, замкнутую с юга Главным хребтом, с востока г. Уилпата-тау и смежными с нею вершинами, с запада г. Бурджула (Гулу-Дор) и с севера - скалистым хребтом, отходящим от Уилпаты, с вершинами Гулари-Сах-Зайне и Ноогкау-Сах-Зайне.</p> <p>С этой обширной котловины имеется всего один выход - в узкие, шириною менее 1 км ворота в хребте, замыкающем снежники Караугома с севера. Через эти ворота и стекает с высот группы Адай-хох Караугомский ледник.</p> <p>Огромная масса льда пробивает себе дорогу между совершенно отвесными скалами в долину. Ложе ледника здесь очень неровное и весьма крутое. Лед по этому ложу сползает под огромным давлением сверху. Его тесно сжимают каменные бока ворот. И в самых воротах он низвергается с высоты почти 3.500 м грандиозным ледопадом.</p> <p>Ниже ледопада ледник течет по более ровному ложу, но вскоре снова встречает на своем пути скалы и образует второй ледопад. За этим нижним ледопадом ледник снова выравнивается.</p> <p>Особенностью Караугомского ледника является то, что он спускается гораздо ниже всех без исключения ледников Северного Кавказа. Конец ледника находится, примерно, на высоте 1.750 м. Я говорю "примерно", так как Караугомский ледник сильно подтаивает, и произведенные учеными измерения говорят об отступании ледника. Так, за год с 1900 г. по 1901 г. Караугом отступил на 14,3 м, с 1902 г. по 1903 г. - на 20 м и за время с 1903 г. по 1904 г. - на 32 м. Более поздние данные об отступании ледника мне, к сожалению, неизвестны.</p> <p>Начиная с нижнего ледопада, Караугомский ледник входит в область лесов. Точно застывшая река, течет он в высоких берегах, покрытых прекрасным сосновым лесом.</p>

Это придает Караугому особую красоту и выделяет его из ряда других ледников Кавказа.

Сложность маршрута средняя. Подходит для семейной прогулки особенно в предзакатное время так, как свет очень хорошо подходит для фототуров.

Экологическая обстановка на маршруте

Маршрут хорошо подходит для краеведческого туризма. Однако, как это повсеместно происходит, там где ступает нога человека, появляется мусор который не только портит эстетический вид, но провоцируют экологические проблемы. Так же на маршруте не хватает указателей и информационных аншлагов которые бы информировали посетителей о правилах поведения на культурно-исторических памятниках и святынях, их экологической и культурной значимости.

Организационный план мероприятий
в рамках Всероссийского конкурса
«Зеленый маршрут»

Название мероприятия	Дата	Описание	Место проведения
Субботник	14.07.2018 г.	Принимаем участие во всероссийской акции. Проводим санитарную чистку и уборку мусора по тропе.	РСО-Алания, Ирафский район, Национальный парк Алания с. Камата
Мозговой штурм	15-16.07.2018 г.	Разрабатываем сценарий ролика. Собираем материал по тропе для предоставления в орг комитет	РСО-Алания, Ирафский район, Национальный парк Алания с. Камата
Стройка и съемки	16-20.07.2018 г.	Проводим окончательное благоустройство и съемку фото видео материала	РСО-Алания, Ирафский район, Национальный парк Алания с. Камата
Оформление материала	20-23.07.2018 г.	Монтаж, обработка отснятого материала.	РСО-Алания, г. Владикавказ
Оправка материала	24-25.07.2018 г.	Отправка материала на конкурс	РСО-Алания, г. Владикавказ

