

**Заявка на участие во Всероссийском конкурсе «Зеленый маршрут» от команды adwalk**

**Описание выбранного экологического маршрута**

Маршрут	Название	Протяженность	Историческая значимость экологического маршрута	Экологическая обстановка на маршруте
Кольцевой маршрут по горе Солнца Кюн Таг в п.Усть-Абакан, Усть-Абаканского района Республики Хакасия.	Kun Tag Trail	10 километров	Маршрут проходит по горе, которая представляет историческую ценность. Она является древней крепостью, которой пользовались местные жители тысячи лет назад. На вершине горы до сих пор можно найти остатки мест для обрядов поклонения Солнцу. Кроме того, Кюн Таг имеет две прекрасно сохранившиеся писаницы, которые были сделаны около 4 тыс. лет назад.	Сами склоны горы и тропа на них достаточно свободны от мусора и других следов человеческой деятельности, однако, у подножия горы немало стоянок для отдыха. Кроме того, недалеко от западного подножия горы расположена несанкционированная свалка мусора.

## **Предложения по популяризации маршрута**

Знакомство нашей команды с данным маршрутом состоялось около семи лет назад в рамках загородных прогулок. Мы изучали возможные маршруты сами, водили друзей и год назад начали проводить там трейловые забеги. За полтора года, в рамках забега Kun Tag Trail потрясающие виды на Енисейские ворота, Тепсей, Оглахты и Суханиху увидели около 200 человек с разных регионов Сибири. Участники из Алтая называли наш старт самым красивым трейлом в России.

Получив такую обратную связь, мы решили, что стоит задуматься о том, как показать большему, чем беговое сообщество, количеству людей наш маршрут. В сентябре 2018 года, в рамках очередного Kun Tag Trail мы планируем провести дистанцию для пешеходов. Мы увеличим время прохождения маршрута и тем самым, принять участие в старте сможет гораздо большее количество людей. Участие в пешеходной дистанции будет абсолютно бесплатным. Каждый прошедший дистанцию участник получает медаль финишера.

Почему участие в таком мероприятии доступнее и интереснее, чем самостоятельная прогулка?

- Вся дистанция размечена, не нужно заранее учить карту
- На дистанции работают волонтеры, которые всегда подскажут и помогут
- На дистанции работают медики, на случай необходимости оказания помощи
- Участники обмениваются опытом, знакомятся с атлетами из разных регионов

## **Историческая значимость маршрута**

Кюн Таг является одной из священных гор у хакасов. Она была площадкой для поклонения Солнцу, где устраивались обряды. До сих пор можно найти локации, где проводились эти самые обряды.

Гора является значимым стратегическим оборонным объектом, так как использовалась местными жителями в качестве крепости. С южной стороны она имеет довольно плавный подъем, а с северной крутой склон. На вершине можно найти достаточно много плитняка. Таким образом, даже женщины и дети могли взбираться на вершину и скидывать плитняк на врагов.

На горе Солнца можно найти две, отлично сохранившиеся писаницы, которые были созданы около 2000 лет назад.

## Текстовый вариант туристской программы

Далее мы опишем подробный вариант туристской программы дня Kun Tag Trail.

Старт, Финиш, закрытие и открытие соревнований проводятся на одной из баз отдыха на берегу Енисея. (Княжий двор, Ривьера и др.).

29.09 с 9:00 до 10:00 проходит регистрация участников.

10:00 – начало брифинга (инструктаж, показ дистанции на карте)

10:30 – старт

15:30 – окончание контрольного времени

16:00 - награждение победителей и призеров.

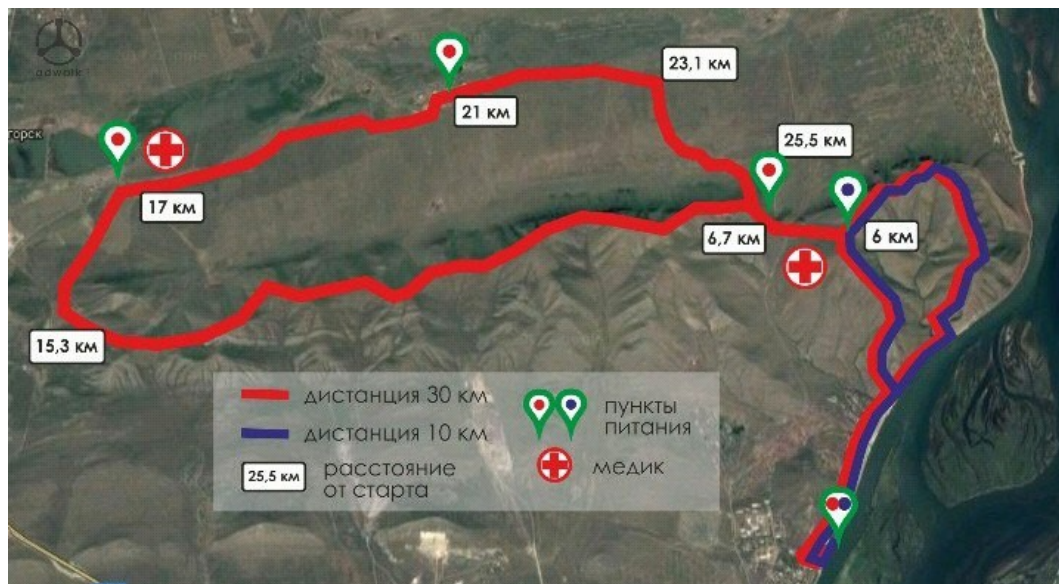
Добраться до места старта можно на собственном транспорте, либо общественным.

Сначала маршрутом Абакан-Усть-Абакан, а затем в Усть-Абакане на рейсовом автобусе №5 до остановки Прибой.

Для иногородних участников есть возможность остановиться прямо на месте старта/финиша в номерах баз отдыха.

Для всех желающих участников на следующий день после соревнований, будет организована экскурсионная программа на Кюн Таг.

Карта дистанций всего старта Kun Tag Trail. Пешеходная дистанция повторяет десятикилометровый маршрут, только с увеличенным контрольным временем.




**Организационный план мероприятий в рамках  
Всероссийского конкурса «Зеленый маршрут»**

Название мероприятия	Дата	Описание	Место проведения
Всероссийский субботник	14.07.2018	Проведение уборки мест стоянок на маршруте Kun Tag Trail	Гора Солнца п.Усть-Абакан
Презентация пешеходной дистанции Kun Tag Trail	18.08.2018	Презентация пешеходной дистанции с видео трансляцией для других регионов	г.Абакан, место уточняется
Перфомансы в местах активного отдыха	Различные даты до 20.09.2018	Организация пунктов поддержки для бегающих, занимающихся скандинавской ходьбой, гулящих в парках людей с целью рассказать о мероприятии Kun Tag Trail	Парки города Абакана, Минусинска, Красноярска
Kun Tag Trail	29.09.2018	Трейловый забег на гору Солнца с пешеходной дистанцией 10 км для всех желающих. Каждый участник получает медаль финишера.	Гора Солнца п.Усть-Абакан
Высадка сосен у подножия горы Солнца на месте несанкционированной свалки	В течение осени 2018	Ведется согласование высадки деревьев у подножия Кюн Таг	Гора Солнца п.Усть-Абакан

## Команда


ФОТО	ФИО: Петяркин Дмитрий Владимирович
	Число, месяц, год рождения: 09.04.1990
	Образование: высшее, ХГУ им.Н.Ф.Катанова
	Ученая степень, звание: нет
	Трудовая деятельность: ИП Петяркин Д.В.
Общественная деятельность: 1. Организация нескольких Школ молодежного предпринимательства 2010, 2011 и 2013 гг. 2. Молодежный этно- туристский форум Этнова 2011, 2012 гг 3. Форум активной молодежи 2011 год 4. Организация субботников городских парков г.Абакана 5. Организатор Фестиваля скайраннинга в парке Ергаки 2014 г. – наст.время 6. Наблюдатель на выборах президента РФ в 2012 г.	
Опыт туристической деятельности: 1. Природный парк Ергаки, Красноярский край 2. Национальный парк Шушенский бор, Красноярский	

	<p>край</p> <p>3. Ивановские озера, Республика Хакасия</p> <p>4. Национальный парк Столбы</p> <p>5. р. Малый Казыр, Республика Хакасия</p> <p>6. Тамгалы Тас, река Или, Казахстан</p> <p>7. г. Москва</p> <p>8. г. Санкт-Петербург</p> <p>9. г. Екатеринбург</p> <p>Государственные и ведомственные награды:</p> <p>1. Государственная повышенная стипендия за успехи в общественной деятельности 2012-2013 г.</p> <p>2. Благодарственные письма за организацию республиканских мероприятий</p>
О себе:	<p>Предприниматель в сфере спорта и активного отдыха.</p> <p>Хобби: пеший туризм, фридайвинг.</p>

<p>ФОТО</p> 	<p>ФИО: Бурдукова Оксана Андреевна</p>
	<p>Число, месяц, год рождения: 31.01.1991</p>
	<p>Образование: высшее, ХГУ им. Н.Ф. Катанова, 2008-2013 г.</p>
	<p>Ученая степень, звание: нет</p>
	<p>Трудовая деятельность: с 2013 г. ИП Слатвицкий К.С., производство сувенирной продукции из натурального дерева <a href="http://slatwicki.com">slatwicki.com</a></p>
	<p>Общественная деятельность:</p> <ol style="list-style-type: none"> <li>1. Первый благотворительный кинолекторий «Моя Хакасия» 2012, волонтер</li> <li>2. Международный молодежный этно-туристский форум «Этнова 2012 Теплая Сибирь», организатор</li> <li>3. Молодежный этно-туристский форум «Этнова» 2011 г., организатор</li> <li>4. III Республиканский форум молодых родителей, 2012 г., волонтер</li> <li>5. Форум некоммерческих организаций 2012 в РХ, волонтер</li> <li>6. Благотворительный бал 2012, общественная палата, волонтер</li> <li>7. II Республиканский форум молодых родителей, 2011 г., волонтер</li> <li>8. II Республиканский форум активной молодежи, 2011 г. организатор</li> <li>9. Заместитель председателя профсоюзной организации студентов института экономики и управления, 2011-2013 г.</li> <li>10. Эко-велотур «Озеро Иткуль» 2011, волонтер</li> </ol> <p>Опыт туристической деятельности:</p> <ol style="list-style-type: none"> <li>1. Озеро Иткуль, Ширинский район, Хакасия</li> <li>2. Озеро Белё, Ширинский район, Хакасия</li> <li>3. Горная гряда Сундуки,</li> </ol>

	<p>Ширинский район, Хакасия</p> <ol style="list-style-type: none"> <li>4. Тропа предков, Ширинский район, Хакасия</li> <li>5. Эколого-экскурсионный комплекс «Оглахты», Хакасия</li> <li>6. Гора Кюн-Таг, Усть-Абаканский район, Хакасия</li> <li>7. Национальный парк «Шушенский бор», вершина Малый Борус</li> <li>8. Природный парк «Ергаки», Красноярский край (Висячий камень, Перевал Художников, Перевал Птица, о.Светлое, о.Каровое, о. Медвежье)</li> <li>9. Сплав Гуляевские пороги, Курагинский район, Красноярский край</li> <li>10. Г. Санкт-Петербург (г.Гатчина, г.Пушкин)</li> <li>11. Г. Москва</li> <li>12. Г. Новосибирск</li> <li>13. Г. Усть-Каменогорск, Казахстан</li> <li>14. Г. Белокуриха</li> <li>15. Туристическая зона «Бирюзовая Катунь», Алтайский край</li> <li>16. Колыванское озеро, Алтайский край</li> <li>17.</li> </ol> <p>Государственные и ведомственные награды:</p> <ol style="list-style-type: none"> <li>1. Государственная повышенная стипендия за успехи в общественной деятельности 2012-2013 г.</li> <li>2. Благодарственные письма за организацию республиканских мероприятий</li> </ol>
<p>О себе:</p>	<p>27 лет, родилась в городе Абакане.  Хобби: рисование, фитнес, собаководство, чтение книг о здоровье, фотография  Активный отдых: ролики, велосипед, сноуборд, походы  Активная студенческая и общественная деятельность 2008 – 2013 г. Диплом ХГУ с отличием.</p>



	С 2013 года работа ИП Слатвицкий К.С. дизайн и производство подарков и аксессуаров из натурального дерева.
ФОТО	ФИО: Миллер Ольга Владимировна
	Число, месяц, год рождения: 31 марта 1991 года
	Образование: ФГБОУ ВПО «Хакасский государственный университет им. Н.Ф. Катанова», специалист по социальной работе (2014), магистр по направлению подготовки «Социальная работа» (2016).
	Ученая степень, звание: -
	Трудовая деятельность: менеджер компании adwalk
	<p>Общественная деятельность: участие в организации и проведении трейловых забегов в Хакасии и Красноярском крае:</p> <ol style="list-style-type: none"> <li>1. Ежегодный фестиваль скайраннинга «Skyrunfest» в природном парке Ергаки, Красноярский край, 2014, 2015, 2016 и 2017 года.</li> <li>2. Трейловый забег на гору солнца «KunTagTrail: тропа двух эпох», пгт. Усть-Абакан, Хакасия, февраль 2017 года, сентябрь 2017 года, май 2018 года.</li> <li>3. Трейловый забег на Черемуховый перевал «Электротрейл», пгт. Черемушки, Хакасия, февраль 2018 года.</li> <li>4. Трейловый забег «Фермер-трейл», г. Абакан, Хакасия, ноябрь 2017 года.</li> </ol>
Опыт туристической деятельности: пешие походы по Хакасии и Красноярскому краю: природный парк Ергаки; национальный парк Шушенский Бор, Борус; КюнТаг, Казановка, Сундуки, Тропа предков; Столбы.	
Государственные и ведомственные	

	награды: -
О себе:	Люблю природу и творчество. В компании adwalk занимаюсь производством одежды для туризма и бега.

ФОТО	ФИО: Обедин Андрей Александрович
	Число, месяц, год рождения: 29.12.1990
	Образование: 1997-2007 г. Каратузская СОШ №1
	2007-2011 г. - ФГОУ СПО Хакасский политехнический колледж, специальность – техник, техническое обслуживание средств вычислительной техники и компьютерных сетей.
	2010 г. - ФГОУ СПО Хакасский политехнический колледж, Оператор электронно-вычислительных и вычислительных машин 3 разряда.
	2011-2015 г. - Сибирский государственный технологический университет, Красноярск, специальность – бакалавр, автоматизация технологических процессов и производств.
	Ученая степень, звание: нету.
	Трудовая деятельность:
	Сентябрь – Октябрь 2010 г. ООО “СКС” г. Абакан, Стажер-Наладчик СВТ и КС.
	Апрель – Май 2011 г. ЗАО “СибТрансТелеком” г. Абакан, Стажер-монтажник сетей Ethernet.
	03.11.2011 – 03.11.2012 г. «Понтонно-мостовой железнодорожный батальон в/ч 51473, г. Волгоград». Должность – командир отделения, воинское звание – младший сержант.
	23.06.2014-23.07.2014 г. ООО “КраМЗЭнерго”, Слесарь КИПиА
	01.09.2015 - 31.03.2017 г. ООО «ИнТехно», Электромонтажник КИПиА
	04.05.2017 по настоящее. АО «УК «Разрез Степной»,

	инженер-программист обогатительной фабрики.
	<p>Общественная деятельность:</p> <p>Июнь-Июль 2009, 2010, 2011, 2013 г. Выездной палаточный лагерь «Молодые лидеры» с. Таяты, Каратузский район, вожатый/фотограф, воспитатель, руководитель обучающего модуля.</p> <p>С 2008 г. по 2011 г. Администрация Каратузского района, отдел культуры, молодежной политики, физкультуры и спорта, волонтер/фотограф.</p> <p>С 2012 г. по 2014 г. МБУК «Молодёжный центр Лидер» с. Каратузское, волонтер/фотограф.</p> <p>С 2014 г. по настоящее время администратор/фотограф группы в Вконтакте «Спорт фото Абакан/Красноярск»</p>
	<p>Опыт туристической деятельности:</p> <p>Первый большой туристический опыт получил в 10ти дневном походе в природном парке «Ергаки» 2007 г.</p> <p>По настоящее время: около 23ти раз совершал походы в Ергаках, около 15 раз восходил и посещал пик «Борус», около 100 раз совершал мелкие походы.</p>
	<p>Государственные и ведомственные награды:</p> <p>Нет.</p>
<p>О себе: занимаюсь бегом, репортажной съемкой и организацией соревнований</p>	

ФОТО



ФИО: Руденко Зоя Александровна

Число, месяц, год рождения: 16.04.1993

Образование: Высшее

Ученая степень, звание: -

Трудовая деятельность: Специалист по развитию социальных проектов, заместитель руководителя Хакасского регионального отделения молодежной общероссийской общественной организации «Российские Студенческие Отряды», Организатор республиканских и городских мероприятий (спортивные события, творческие фестивали, форумы и совещания)

Общественная деятельность: Волонтер спортивных и республиканских мероприятий, организатор. Участник всероссийских, республиканских и городских форумов (Россия – страна

	<p>возможностей; Всемирный русский народный собор; Лидер 21 века; Этнова. Теплая Сибирь; Алтай. Точки роста и т.д)</p>
	<p>Опыт туристической деятельности: 10 лет. Пешие походы в горы с ночевкой</p>
	<p>Государственные и ведомственные награды: Лауреат премии президента РФ по поддержке талантливой молодежи в области «Общественная деятельность»</p>
<p>О себе: Активная, целеустремленная, мобильная, ответственная. Люблю активный образ жизни. Тренер детских и подростковых программ по развитию тела, ума и интуиции Международного Фонда «Искусство Жизни». Принимаю участие в социальных проектах города и республики.</p>	

	Ваньков Виктор Русланович
	17.01.1991
	Высшее
	Бакалавр
	ИТ-специалист 2ГИС
	Волонтер мероприятий, волонтер Паралимпиады Сочи2014, участник Международного форума Алтай.ТочкиРоста
Природный парк Ергаки, природный парк Шушенский Бор (г. Борус), г. Кюнтаг, г. Тепсей, тропа Предков	
О себе:	Увлекаюсь фотографией

ФОТО	ФИО: Бочагова Александра Сергеевна
	Число, месяц, год рождения: 6 сентября 1991 года
	Образование: высшее, ХГУ им.Н.Ф.Катанова
	Ученая степень, звание: нет
	Трудовая деятельность: ГБУ РХ «Центр молодежных инициатив» 2013 год, ИП Бочагова А.С. 2013 – 2015 гг, ГБУ РХ «Озёра Хакасии» - 2014-2015 гг, ИП Петяркин Д.В компания adwalk 2013 г. – наст.время
	Общественная деятельность: 1. Организация нескольких Школ молодежного предпринимательства 2010, 2011 и 2013 гг. 2. Молодежный этно-туристский форум Этнова

	<p>2011, 2012 гг</p> <p>3. Форум активной молодежи 2011 год</p> <p>4. Организация субботников городских парков г.Абакана</p> <p>5. Организатор Фестиваля скайраннинга в парке Ергаки 2014 г. – наст.время</p> <p>6. Наблюдатель на выборах президента РФ в 2012 г.</p>
	<p>Опыт туристической деятельности:</p> <p>1. Природный парк Ергаки, Красноярский край</p> <p>2. Национальный парк Шушенский бор, Красноярский край</p> <p>3. Ивановские озера, Республика Хакасия</p> <p>4. Тропа предков, Республика Хакасия</p> <p>5. р. Малый Казыр, Республика Хакасия</p> <p>6. Тамгалы Тас, река Или, Казахстан</p>
	<p>Государственные и ведомственные награды:</p> <p>1. Государственная повышенная стипендия за успехи в общественной деятельности 2012-2013 г.</p> <p>2. Благодарственные письма за организацию республиканских мероприятий</p>
<p>О себе:</p>	<p>Работаю в сфере организации спортивных мероприятий, социально-значимых и коммерческих. Вся деятельность была связана с работой в сфере спорта и активного отдыха.</p> <p>Хобби: велосипед, backpacking</p>

