



**Команда волонтеров эколого-краеведческой направленности
МБОУ СОШ № 10 г. Каменска – Шахтинского Ростовской области
«Зеленые горизонты».**



Информационная справка участника Конкурса


	<p>ФИО: Пурикова Марина Николаевна</p>
	<p>Число, месяц, год рождения: 29.01.1973</p>
	<p>Образование: высшее</p>
	<p>Ученая степень, звание: -</p>
	<p>Трудовая деятельность: учитель географии с 1992 года МБОУ СОШ № 10 г. Каменска - Шахтинского; педагог - совместитель ДЭБЦ с 1992 года,</p>
	<p>Общественная деятельность: член областного координационного совета по подготовке и проведению областных слетов юных геологов, руководитель ГМО учителей географии г. Каменска-Шахтинского, председатель жюри муниципального тура Всероссийской предметной олимпиады школьников по географии, ответственная за туристско-краеведческую работу школы.</p>
<p>Опыт туристической деятельности: инструктор школьного туризма, руководила пешеходными походами по родному краю, Северному Кавказу, руководитель геолого-туристического кружка "Известняк", автор проектов областных геолого-краеведческих экспедиций школьников, успешно представленных на Всероссийских геологических олимпиадах, научно-исследовательских конференциях и занявших призовые места.</p>	
<p>Государственные и ведомственные награды: За заслуги в области образования присвоено почетное звание «Заслуженный учитель РФ», 2012 г.</p>	
<p>О себе: Свою педагогическую модель строю на системно-деятельностном подходе, где широко применяю проектно-исследовательские технологии и краеведческий принцип обучения. Разработанные мною туристические маршруты по родному краю используют в школах города. Опыт краеведческой работы отражаю на сайте «Известняк» https://izvestn.jimdo.com/</p>	

Информационная справка участника Конкурса

	<p>ФИО: Павлова Валентина Алексеевна</p>
	<p>Число, месяц, год рождения: 10.11.1960</p>
	<p>Образование: высшее</p>
	<p>Ученая степень, звание:-</p>
	<p>Трудовая деятельность: учитель химии и биологии МБОУ СОШ №10 г. Каменска-Шахтинского с 1987года, педагог-совместитель ДЭБЦ с 2006 года.</p>
	<p>Общественная деятельность: руководитель школьного методического объединения естественных наук, руководитель муниципальной базовой экологической площадки «Модель формирования экологического мировоззрения школьников на основе изучения природного наследия «малой родины»</p>
<p>Опыт туристической деятельности: разработала и осуществила с детьми экскурсионные маршруты к четырём памятникам природы регионального значения Каменского района.</p>	
<p>Государственные и ведомственные награды: Почётный работник общего образования РФ, медаль «За доблестный труд на благо Донского края».</p>	
<p>О себе: более десяти лет внедряю в работу школы систему экологического краеведения, которое оптимально реализует региональный</p>	

компонент и обеспечивает эффективное школьное образование. Разработала программу по организации школьного экологического мониторинга природной среды; составила эколого-краеведческие маршруты для изучения природного наследия Каменского района; сформировала исследовательский практикум на основе химического и биологического эксперимента экологической направленности. Работа в эколого-краеведческом направлении на сайте школы <http://infor151.wixsite.com/scool10kam/---c8d5> и в социальной сети <https://vk.com/club144331904>

Информационная справка участника Конкурса

	ФИО: Божко Анна Павловна
	Число, месяц, год рождения: 4.12.1962
	Образование: высшее
	Ученая степень, звание: -
	Трудовая деятельность: учитель немецкого языка МБОУ СОШ № 10 г. Каменска - Шахтинского; преподаватель-организатор ОБЖ, лидер профсоюза школы.
	Общественная деятельность: председатель профсоюзной организации педагогического коллектива МБОУ СОШ № 10 с 1997 года.
	Опыт туристической деятельности: -
	Государственные и ведомственные награды: -
<p>О себе: Свою деятельность строю на индивидуально-личностном подходе к каждому ученику. С целью развития у учащихся патриотизма провожу регулярно военно-спортивные игры и соревнования в школе и в городе. Имею победителей в военно-спортивной игре «Орленок» на муниципальном уровне. Военно-спортивный кружок «Звезда» посещают 15 юноармейцев. Постоянно провожу линейки к знаменательным датам 9 мая и 23 февраля.</p>	

Информационная справка участника Конкурса

	ФИО: Швиденко Татьяна Владимировна
	Число, месяц, год рождения: 28.04.1970
	Образование: высшее
	Ученая степень, звание: -
	Трудовая деятельность: учитель истории и обществознания с 1991 г. МБОУ СОШ №10 города Каменск-Шахтинский
	Общественная деятельность: член профсоюза педагогического сообщества; руководитель ГМО учителей истории города Каменск-Шахтинский; председатель жюри муниципального тура Всероссийской предметной олимпиады школьников по истории, обществознанию, экономике, праву
	Опыт туристической деятельности: организатор похода школьников к местам боев за освобождение города Каменск-



Шахтинский

Государственные и ведомственные награды: за заслуги в области образования награждена Почетной грамотой Министерства образования и науки Российской Федерации в 2010 г.

О себе: Осваиваю методики дистанционного обучения для школьников, совершенствую опыт внедрения в учебный процесс по истории и обществознанию ФГОС, руковожу детским школьным краеведческим объединением «Родники».

Информационная справка участника Конкурса



ФИО: Гранкина Ольга Сергеевна

Число, месяц, год рождения: 1. 10. 1991г.

Образование: высшее

Ученая степень, звание:-

Трудовая деятельность: с 2012 г. по 2016 г. учитель начальных классов ГБОУ РО « Каменск – Шахтинская школа – интернат», с 2016г. по 2017 г. учитель русского языка и литературы МБОУ Груциновской ООШ, с 2017г. учитель русского языка и литературы МБОУ СОШ № 10 г. Каменска – Шахтинского.


Общественная деятельность: член профсоюза педагогического сообщества, член ТЭЖ по русскому языку и литературе, руководитель МО учителей гуманитарного цикла МБОУ СОШ № 10 г. Каменска-Шахтинского.

Опыт туристической деятельности: организация походов и экскурсий по местам боевой славы.


Государственные и ведомственные награды:-

О себе: Я убеждена, что все дети разные, и каждый из них несет свою индивидуальную миссию. Я верю в гуманность каждого ребенка, его способность к самосовершенствованию. Каждое мгновение соприкосновения с ребенком уникально и неповторимо. Нравится ли мне моя профессия? Ответ прост: моя работа – это, собственно, и не работа, а моя жизнь. Я осознала, что самый простой путь к тому, чтобы получать удовлетворение от жизни – это получать удовольствие от того, что ты делаешь каждый день, и верить в мечту. «Будущее принадлежит тем, кто верит в красоту своей мечты», - я говорю себе это каждый раз, как сталкиваюсь с трудностями в моём деле. Я счастлива тем, что иду в ногу со временем, учу детей тому, что каждый из них способный и талантливый, учу их верить в себя, не бояться совершать ошибки.

Информационная справка участника Конкурса

	ФИО: Бабровская Марина Алексеевна
	Число, месяц, год рождения: 7.10.1976
	Образование: высшее
	Ученая степень, звание:
	Трудовая деятельность: заместитель директора по ВР, с 2016 г. в МБОУ СОШ №10 г. Каменск-Шахтинский
	Общественная деятельность: руководитель РДШ МБОУ СОШ №10, активный член профсоюза, организатор проведения экологических субботников
	Опыт туристической деятельности: походы с классом и школой «Природа Донского края»
	Государственные и ведомственные награды:
<p>О себе: Являюсь организатором волонтерского движения школьников. Неоднократно готовила школьные команды к участию в смотрах художественной самодеятельности, в соревнованиях «Безопасное колесо», «Брейн-ринг». Занимаюсь привлечение школьников к исследованию мест боевой славы.</p>	

Информационная справка участника Конкурса

	ФИО: Несмачная Галина Викторовна
	Число, месяц, год рождения: 6.04.1967
	Образование: высшее
	Ученая степень, звание: -
	Трудовая деятельность: учитель информатики с 1992 г. в МБОУ СОШ №10 города Каменск-Шахтинского
	Общественная деятельность: член профсоюза педагогического сообщества, ответственный за развитие сайта школы, ответственный за введение всероссийской программы учета школьного контингента в школе
	Опыт туристической деятельности: участник туристических походов и соревнований ориентирования на местности, организатор классных походов, экологических субботников.
	Государственные и ведомственные награды: -
<p>О себе: Имею высшую квалификационную категорию. В целях развития информационной среды создала консультационные площадки для учеников и учителей на персональных сайтах: https://sites.google.com/site/volchikg/ https://multiurok.ru/volchikg/. В своей работе использую проектно-исследовательскую деятельность и интегрированное обучение. Привлекаю школьников к изучению военной истории родного края и к волонтерской деятельности. Публикую личные разработки на учительских порталах https://infourok.ru/user/nesmachnaya-galina-viktorovna/progress, https://multiurok.ru/volchikg/files, openclass.ru.</p>	

Описание выбранного экологического маршрута команды волонтеров

г. Каменска – Шахтинского «Зеленые горизонты»

Маршрут	Название	Протяженность	Историческая значимость экологического маршрута	Экологическая обстановка на маршруте
г. Каменск-Шахтинский – урочище Хоботок – х. Хоботок	Уникум Каменской степи - урочище «Хоботок» (Лесной памятник природы регионального значения).	17 км	<p>«Хоботок" - памятник природы регионального значения, площадью 31 га, создан в 1965 году с целью сохранения местообитания многих видов животных и редких растений. Он имеет природоохранное, водоохранное, почвозащитное, просветительское и научное значение.</p> <p>Маршрут проходит по уникальной территории с точки зрения:</p> <ol style="list-style-type: none"> 1. Геологической истории. (В палеозое в каменноугольном периоде сформировался Донецкий кряж, который был смят в складки, сейчас они просматриваются в виде заложений рельефа в балках и вздымающихся возвышенностях; чередующиеся пласты осадков указывают на смену режимов моря и суши, окаменелые остатки флоры и фауны подтверждают эти события. Водоразделы сложены лессовидными суглинками, имеющими вид слабоволнистых плато.) 2. Геоморфологического строения. (Возвышенную равнину Донецкого кряжа занятого каменистой степью разрезает русло Северского Донца, который образует двухстороннюю асимметрию, не характерную для рек северного полушария; в долине реки ярко выражены меандры, по передней оси Белокалитвенской синклинали простирается крупная балка, выходящая к реке, высота бортов балки достигают 40 м, в тальвеге балки присутствуют родники, ручей, малые водопады, балка занята лесным массивом, на территории развиваются неотектонические процессы.) 3. Биологической насыщенности. Урочище расположено в подзоне разнотравно-типчакowo-ковыльной степи. Пойменные насаждения дуба с примесью 	<p>Разнообразные биогеоценозы на небольшой площади.</p> <p>Живописные пейзажи ландшафтов Донецкого кряжа, имеющие рекреационное значение.</p> <p>Активное антропогенное воздействие:</p> <ul style="list-style-type: none"> - систематические поджоги степи пастухами; - выпас скота с урочище и устройство поилок; - замусоривание урочища туристами; - вырубка вековых дубов; - массовый сбор первоцветов; - разбивка грунтовых дорог транспортными средствами на склонах урочища; - проведение взрывных работ и разработки песчаника, камня-пластушки на территории самого памятника и

		<p>тополя, береста, черемухи и других видов естественного происхождения. Возраст деревьев 64- 100 лет Флора: дуб, тополь, берест, черемуха, ива белая, терн, крушина Фауна: косуля, еж белогрудый, землеройки, лесная мышь, вяхирь, пустельга, синица большая, прыткая ящерица, ужи и др.</p> <p>4. Культурно – этнографических особенностей. (Присутствуют меотиды: скифские бабы – свидетели активного освоения территории с древних времен, 3 в. до н.э., казачий хутор Хоботок, имеющий более 300 летнюю историю, казачья архитектура усадеб, проживание родственников известных казаков, строительство музея на живописном берегу Северского Донца знаменитым артистом В.И. Дерябкиным в честь памяти поэта казачества Н.Н. Туроверова).</p> <p>5. Событий Великой Отечественной войны. (В 1943 г. при освобождении города шел бой за высоту 133,3 м 99-й танковой бригады 203-й стрелковой дивизии, на местах боев сохранились оборонительные линии, следы боев, части оружия, осколки, найдены останки красноармейцев, в 2013 году установлен памятник «ДОТ»)</p>	<p>близко прилегающей территории.</p>
--	--	--	---------------------------------------

Организационный план мероприятий в рамках Всероссийского конкурса «Зеленый маршрут»

Название мероприятия	Дата	Описание	Место проведения
Экскурсия: Культурная самоидентичность Каменской степи.	11.07	Экскурсия к мемориалу защитникам города от фашистских захватчиков ВОВ, прослеживание траншей сохранившихся со времен боя 1943 г. Посещение этнографического музея х. Хоботка. Встреча с артистом В.И. Дерябкиным.	х. Хоботок и его окрестности.

Составление комплексного описания ПП урочища «Хоботок» и прилегающей степи.	12.07 - 13.07	"Изучение типов растительности ПП "Урочище Хоботок», его геологического и геоморфологического строения. Определение рекреационной деградации ПП "Урочище Хоботок". Описание современного состояния ПП, его паспортизация.	ПП урочище «Хоботок» и прилегающая степь.
Всероссийский субботник	14.07	Уборка ПП урочища «Хоботок» и прилегающей степи, расчистка ручья в урочище.	ПП урочище «Хоботок» и прилегающая степь.
Спортивное ориентирование Прохождение маршрута в игровой форме «Экополис». Скалолазание и туртехника.	15.07	Спортивное мероприятие в игровой форме.	ПП урочище «Хоботок» скала Плоская.