



## Информационная справка участника Конкурса

	<p>ФИО: Шевцов Александр Владимирович</p>
	<p>Число, месяц, год рождения: 25.02.1962</p>
	<p>Образование: высшее</p>
	<p>Ученая степень, звание: нет</p>
	<p>Трудовая деятельность: методист муниципального учреждения дополнительного образования Центра туризма, экологии и краеведения</p>
	<p>Общественная деятельность: участие в организации муниципальных мероприятий туристско-краеведческой направленности, экологической направленности, социальное партнерство с учреждениями культуры, молодежными центрами</p>
	<p>Опыт туристической деятельности: руководитель маршрутно-квалификационной комиссии Центра туризма, экологии и краеведения, руководитель походов различной сложности (категорийности)</p>
	<p>Государственные и ведомственные награды: нагрудный знак «Почетный работник народного образования»</p>
<p>О себе: Занимаюсь спортивным ориентированием, являюсь руководителем объединения «Спортивное ориентирование», имею опыт судейства на соревнованиях краевых и муниципальных</p>	


## Информационная справка участника Конкурса

	ФИО: Коваленко Наталья Егоровна
	Число,                      месяц,                      год рождения: 15.01.1980г
	Образование: высшее
	Ученая степень, звание: нет
	Трудовая деятельность: заместитель директора по учебно-воспитательной работе муниципального учреждения дополнительного образования Центра туризма, экологии и краеведения
	Общественная деятельность: участие в организации муниципальных мероприятий                      туристско- краеведческой                      направленности, экологической                      направленности, социальное партнерство                      с учреждениями                      культуры, молодежными центрами
	Опыт туристической деятельности: нет
Государственные и ведомственные награды: нет	
О себе: Занимаюсь изучением растительности Ставропольского края. Являюсь руководителем объединения «Исследователи природы», занимаюсь исследовательской деятельностью со школьниками, подготовкой к краевому этапу Всероссийской олимпиады школьников по экологии. Активно использую в образовательной деятельности экскурсионную работу по различным маршрутам	

## Информационная справка участника Конкурса

	ФИО: Томилова Валерия Станиславовна
	Число, месяц, год рождения: 02.12.1987 г
	Образование: высшее
	Ученая степень, звание: нет
	Трудовая деятельность: директор муниципального учреждения дополнительного образования Центра туризма, экологии и краеведения
	Общественная деятельность: участие в организации муниципальных мероприятий туристско- краеведческой направленности, экологической направленности, социальное партнерство с учреждениями культуры, молодежными центрами, член координационного совета Ставропольского края по развитию детского туризма
	Опыт туристической деятельности: участник походов различной сложности
Государственные и ведомственные награды: нет	
О себе: Занимаюсь изучением растительности Ставропольского края и соседних республик. Являюсь руководителем объединения «Туристы-краеведы», занимаюсь краеведением и исследовательской деятельностью со школьниками, подготовкой к краевому этапу Всероссийского конкурса «Отечество». Активно использую в образовательной деятельности экскурсионную работу по различным маршрутам	

## Информационная справка участника Конкурса

	ФИО: Вашкеева Наталья Юрьевна
	Число, месяц, год рождения: 27.04.1985
	Образование: высшее
	Ученая степень, звание: нет
	Трудовая деятельность: методист муниципального учреждения дополнительного образования Центра туризма, экологии и краеведения
	Общественная деятельность: участие в организации муниципальных мероприятий туристско-краеведческой направленности, экологической направленности
	Опыт туристической деятельности: - Государственные и ведомственные награды: нет
О себе: Занимаюсь изучением растительности Ставропольского края и соседних республик. Являюсь руководителем объединения «Экология ставропольского края», занимаюсь исследовательской деятельностью со школьниками, подготовкой к краевому этапу Всероссийской олимпиады школьников по экологии.	

## Информационная справка участника Конкурса

	ФИО: Масягин Алексей,
	Число, месяц, год рождения: 18.07.02
	Образование: 10 кл
	Ученая степень, звание: нет
	Трудовая деятельность: учащийся МБОУ СОШ № 16 ст.Георгиевской
	Общественная деятельность: участие в муниципальных мероприятиях туристско-краеведческой направленности, экологической направленности
	Опыт туристической деятельности: участник походов различной сложности
Государственные и ведомственные награды: нет	
О себе: занимаюсь спортивным ориентированием, участвую в походах различной категории сложности, участвую в экологических субботниках.	

## Информационная справка участника Конкурса

	ФИО: Степанова Ольга
	Число, месяц, год рождения: 26.03.04
	Образование: 7 кл
	Ученая степень, звание: нет
	Трудовая деятельность: учащаяся МБОУ СОШ № 6 г. Георгиевск
	Общественная деятельность: участие в муниципальных мероприятиях туристско-краеведческой направленности, экологической направленности
	Опыт туристической деятельности: участник походов различной сложности
Государственные и ведомственные награды: нет	
О себе: занимаюсь спортивным ориентированием, участвую в походах различной категории сложности, участвую в экологических субботниках.	

## Информационная справка участника Конкурса

	ФИО: Меликова Ангелина
	Число, месяц, год рождения: 16.10.03
	Образование: 8 кл
	Ученая степень, звание: нет
	Трудовая деятельность: учащаяся МБОУ СОШ № 6 г.Георгиевска
	Общественная деятельность: участие в муниципальных мероприятиях туристско-краеведческой направленности, экологической направленности
	Опыт туристической деятельности: участник походов различной сложности
Государственные и ведомственные награды: нет	
О себе: занимаюсь спортивным ориентированием, участвую в походах различной категории сложности, участвую в экологических субботниках.	

## Информационная справка участника Конкурса

	ФИО: Хамзатов Руслан
	Число, месяц, год рождения: 18.01.2003
	Образование: 9 кл
	Ученая степень, звание: нет
	Трудовая деятельность: учащаяся МБОУ СОШ № 16 ст. Георгиевская
	Общественная деятельность: участие в муниципальных мероприятиях туристско-краеведческой направленности, экологической направленности
	Опыт туристической деятельности: участник походов различной сложности
Государственные и ведомственные награды: нет	
О себе: занимаюсь спортивным ориентированием, участвую в походах различной категории сложности, участвую в экологических субботниках.	



## Информационная справка участника Конкурса

	ФИО: <b>Зенкин Владимир</b>
	Число, месяц, год рождения: <b>23.05.01</b>
	Образование: <b>10 кл</b>
	Ученая степень, звание: <b>нет</b>
	Трудовая деятельность: <b>учащаяся МБОУ СОШ № 22 с.Обильное</b>
	Общественная деятельность: <b>участие в муниципальных мероприятиях туристско-краеведческой направленности, экологической направленности</b>
	Опыт туристической деятельности: <b>участник походов различной сложности</b>
Государственные и ведомственные награды: <b>нет</b>	
<b>О себе: занимаюсь спортивным ориентированием, участвую в походах различной категории сложности, участвую в экологических субботниках.</b>	

## Описание выбранного экологического маршрута

Маршрут	Название	Протяженность	Историческая значимость маршрута	Экологическая остановка на маршруте
<p>Начало маршрута - п. Архыз вдоль р. София (Мостовая поляна). Далее путь по долине р. София до её истоков у Софийских водопадов. Совершаем радиальный выход на перевал Софийское седло (высота над уровнем море 2 600 м), и вершину г. Надежда (высота над уровнем моря 3 355 м). Затем маршрут переходит в долину р. Ак-Айры через перевал Иркиз (высота над уровнем моря 2860 м) и Софийские озера (либо перевал Столичный (высота над уровнем моря 3 050 м) и долина р. Псыш) и возвращение через Эркиз (или Караджаш или Орленок (3000м над уровнем моря) Софийские озера и возвращение в долину р. София п. Архыз.</p> <p>Стоянки:</p> <ol style="list-style-type: none"> <li>1. Мостовая поляна;</li> <li>2. Слияние р. Ак-Айры и р. Софии;</li> <li>3. Верховье р. Ак-Айры (Зеленая гостиница);</li> <li>4. Долина р. Псыш (за перевалом Столичный);</li> <li>5. За перевалом Орленок (Караджаш);</li> </ol>	<p>Поход 1-й категории сложности по местам государственного природного заказника Архызский.</p>	<p>80 км (7 дней 6 ночей)</p>	<p>Неподалеку велись боевые действия во время Великой Отечественной войны в 1942 г (на перевале Наур). Здесь находился один из рубежей битвы за Кавказ. На территории заповедника находятся древнеаланские храмы и наскальный лик Христа.</p>	<p>Удовлетворительная. За перевалом Столичный при подходе к лесной зоне простираются альпийские луга. Животный мир очень богат – встречаются туры, медведи, орлы, улары, лисы, серны, олени.</p>

6. Мостовая Поляна (впадение р. София в р. Псыш).				
---	--	--	--	--

Организационный план мероприятий  
в рамках Всероссийского конкурса «Зеленый маршрут»

Название мероприятия	Дата	Описание	Место проведения
«Зеленые» в горах	14.07.2018	Очистка мест стоянок туристов, очистка русел ручьев, рек	р. София (Мостовая поляна).
«Зеленые» в горах	15.07.2018	Очистка мест стоянок туристов, очистка русел ручьев, рек	Слияние р. Ак-Айры и р. Софии;
«Зеленые» в горах	16.07.2018	Очистка мест стоянок туристов, очистка русел ручьев, рек	Верховье р. Ак-Айры (Зеленая гостиница);
«Зеленые» в горах	17.07.2018	Очистка мест стоянок туристов, очистка русел ручьев, рек	Долина р. Псыш(за перевалом Столичный);
«Зеленые» в горах	18.07.2018	Очистка мест стоянок туристов, очистка русел ручьев, рек	Перевал Орленок (оз. Караджаш);

## Предложения по популяризации маршрута

1. Разработка и изготовление карты-схемы маршрута;
2. Маркировка маршрута;
3. Установка указателей в местах поворотов и расхождения с другими маршрутами;
4. Установка на Мостовой поляне и в месте слияния р. Софии и р. Ак-Айры скамеек, мусорных баков, стационарного туалета;
5. Подготовка гидов-проводников;
6. Пропаганда среди молодежи активного отдыха и здорового образа жизни;
7. Экологическое просвещение;
8. Развитие туристических объединений.

***ПРОГРАММА ПЕРЕДВИЖНОГО  
ПАЛАТОЧНОГО ЛАГЕРЯ ЦТЭК***

>

**ПРИМЕРНЫЙ УЧЕБНО-ТЕМАТИЧЕСКИЙ ПЛАН ЗАНЯТИЙ  
ПЕРЕДВИЖНОГО ПАЛА ТОЧНОГО ЛАГЕРЯ ЦТЭК**

<i>Название темы</i>	<i>Количество часов</i>		
	<i>Теория</i>	<i>Практика</i>	<i>Всего</i>
1. Безопасность в путешествии	3	3	6
2. Ориентирование на местности	2	4	6
3. Туристская подготовка (пешеходный, горный туризм)	2	6	8
4. Соревнования по туристскому многоборью	2	4	6
5. Спортивно-игровая и конкурсная	-	9	9
6. Походы	-	30	30
Итого			<b>65 1</b>

**ПРИМЕРНАЯ ПРОГРАММА  
ПЕРЕДВИЖНОГО ПАЛА ТОЧНОГО ЛАГЕРЯ ЦТЭК**

Структура учебного процесса предполагает проведение комбинированных занятий на местности, основанных на сочетании теории и практики. Работа в палаточном лагере состоит из сочетающихся форм групповой и индивидуальной деятельности участников не только в бивуаке, но и в движении на маршруте.

**1. Безопасность во время путешествия (6ч.)**

Правила поведения и безопасность при передвижении на автомобильном транспорте. Правила обращения с лесными обитателями. Правила сбора ягод, лекарственных трав. Правила пользования источниками воды.

Порядок развешивания лагеря. Правила установки палаток. Техника безопасности при заготовке дров. Правила пользования ножом, двуручной пилой, топором, лопатой. Правила устройства безопасного кострища. Правила обращения с огнем.

Правила обращения с продуктами питания. Правила поведения у костра. Одежда и обувь дежурных по кухне. Порядок приготовления пищи. Правила ликвидации мусора и отходов. Правила мытья посуды.

Правила стирки и организации бани. Необходимость постоянного контроля за самочувствием. Самоконтроль и взаимоконтроль. Утренний и вечерний туалет. Характерные для палаточного лагеря заболевания и травмы, их лечение и профилактика. Защита от гнуса и клещей.

Безопасность при движении на маршруте, при преодолении естественных препятствий, при проведении соревнований по туризму и спортивному ориентированию.

**2. Ориентирование на местности (6ч.)**

Карта и приемы работы с ней. Компас и работа с ним. Условные знаки. Ориентирование карты согласно местности. Значение для туристов навыков ориентирования. Ориентирование по солнцу, звездам; определение сторон горизонта по часам. Техника и тактика ориентирования по выбору и в заданном направлении.

### **3. Туристская подготовка (8ч)**

Правила передвижения в природном окружении: зависимость техники движения от конкретной природной обстановки. Снаряжение туриста-пешеходника: веревки, карабины, страховочная система, само страховки, каска, рукавицы, опорные петли. Правила вязки применяемых узлов. Отработка технических приемов на пересеченной местности: организация перил для навесной переправы, движение участников по навесной переправе, снятие перил, организация параллельных перил, движение участников по параллельным перилам. Переправа маятником через овраг, движение по перилам вброд, по бревну, траверс склона по перилам.

Правила поведения на скалодроме. Снаряжение туриста-горника: веревки, карабины, страховочная система, само страховки. Рукавицы, опорные петли. Правила вязки применяемых узлов. Отработка технических приемов: организация и снятие перил. Спуск (подъем) по перилам с само страховкой, подъем по склону с верхней командной страховкой, спортивный спуск, спуск по перилам (дюльфер), траверс скалы по перилам.

### **4. Соревнования по туристскому многоборью \***

Соревнования проводятся в 2 этапа:

Пешеходный туризм - первый этап. Набор заданий: переправа вброд по перилам, переправа маятником через овраг, переправа по бревну, навесная переправа, параллельные перила, траверс склона по перилам, вязка узлов, применяемых при организации перил.

Туристское ориентирование - второй этап.

Победители соревнования в личном зачете по туристскому многоборью определяются по сумме очков в двух этапах. Команда-победитель по сумме баллов набранных членами команды.

### **5. Спортивно-игровая и конкурсная программа.**

Организация командных игр в футбол, волейбол, пионербол и личного первенства по бадминтону и другим играм.

Викторины на знание растительности и животного мира в окрестностях лагеря.

Викторины на знание географии и истории родного края.

Викторины на знание топографических знаков.

### **6. Походы**

Движение под рюкзаком на радиальных и кольцевых маршрутах с применением полученных знаний, умений и навыков по преодолению естественных препятствий с организацией личной и командной страховки.



## СНАРЯЖЕНИЕ

Палатка 4-хместная с тентом - 8 шт.  
Рюкзак - 30 шт.  
Коврик пенополиуретановый -30 шт.  
Групповой тент -2шт.  
Двуручная пила - 1 шт.  
Топор-2 шт.  
Лопата - 2 шт.(саперная)  
Костровый троссик - 2 шт. (или стойки)  
Котлы на 6-8-10 литров - 2 комплекта  
Веревка хозяйственная - 100 м  
Фотоаппарат -1 шт.  
Компас-30 шт.  
Карта местности М 1:15000 - 30шт.  
Веревка основная - (ё - 10 мм) - 4 шт. по 40 м  
Страховочная система -10 шт.  
Карабин - 30 шт.  
Спусковое устройство восьмерка -10 шт.  
Фрикционное устройство жумар - 10 шт.  
Рукавицы -10 пар  
Каска - 10шт.

>