


Информационная справка участника Всероссийского конкурса  
«Зеленый маршрут»

	<p>ФИО: Борисенко Татьяна Павловна</p>
	<p>Число, месяц, год рождения: 29 ноября 1956 г.</p>
	<p>Образование: высшее, Ставропольский государственный педагогический институт, 1979 г., ЧОУ ДПО «Институт повышения квалификации и профессиональной переподготовки» г. Санкт-Петербург – Менеджер в образовании, 2017 г.</p>
	<p>Ученая степень, звание: нет</p>
	<p>Трудовая деятельность: Педагогический стаж 39 лет. С 1997 г. по 2016 г. – заместитель директора по УВР, с 2016 по настоящее время директор МБОУ СОШ № 34 г. Ставрополя</p>
	<p>Общественная деятельность: председатель участковой избирательной комиссии (награждена Почётной грамотой избирательной комиссии Ставропольского края)</p>
	<p>Опыт туристической деятельности: туристические поездки с учащимися в Санкт-Петербург, Москву, Минск, Лаго-Наки, Домбай. Однодневные походы. Участие в туристических слётах работников образования г. Ставрополя.</p>
<p>Государственные и ведомственные награды: Нагрудный знак «Почётный работник общего образования РФ», медаль «За заслуги в области образования», Почётная грамота Министерства образования и молодёжной политики Ставропольского края.</p>	
<p>О себе: дважды победитель конкурса лучших учителей России в рамках ПНПО, победитель и призёр конкурсов педагогического мастерства различного уровня, участник Международной олимпиады учителей «Профи-край-2015» по химии (г. Москва).</p> <p>Люблю школу, люблю своих учеников. В 2017 году школа стала Лауреатом-победителем Всероссийской выставки образовательных организаций России</p>	


Информационная справка участника Всероссийского конкурса  
«Зеленый маршрут»

	ФИО: Гаджиева Людмила Халидовна
	Число, месяц, год рождения: 10.04.1961
	Образование: высшее
	Ученая степень, звание: учитель географии высшей категории, магистр географического образования.
	Трудовая деятельность: педагогический стаж работы 35 лет
	Общественная деятельность: руководитель городского методического объединения учителей географии г. Ставрополя, Член Ассоциации учителей географии России. В 2001 году совместно с городским Экоцентром «Человек» создана эколого-краеведческая тропа Члинского леса. В этом же году выходит путеводитель по Члинскому лесу «Тропой времени». Авторы Гаазов В. Л. ,Лец М.Н., Гаджиева Л.Х. Публикации в журналах: «Образование в современной школе» и «Научный альманах» В школе создаются под руководством Гаджиевой Л.Х. два краеведческих музея: военно-исторический «Память» и эколого-краеведческий «Град Креста». Руководитель экологического отряда «Родник», который занимает различные призовые места в городе. В 2017 году отряд стал победителем, заняв первое место в Краевом конкурсе на лучшее детское общественное движение. Активное участие во Всероссийской молодежной Акции «Добрые руки», Городская игра «Ставропольские вершины»-2 место, первое место городской квест «Патриот»-2017 г., первое место итог 2018 год.
	Опыт туристической деятельности: ежегодно принимаем с коллективом участие в туристических слетах, педагогических спартакиадах, городских конкурсах по краеведению и экологии, работала воспитателем в профильной смене РГО. Организация походов и

	<p>выездов с учащимися по Ставропольскому краю: Кисловодск, Пятигорск Архыз, Домбай и т.д)</p>
	<p>Государственные и ведомственные награды: Грамотой Мин. Образования и молодёжной политики и за многолетнюю плодотворную работу в системе образования Ставропольского края, Сертификат и нагрудный знак «Доброе Сердце» за душевную щедрость и профессионализм. Грамота Министерства образования РФ, Грамота комитета образования администрации города Ставрополя, грамота Краевого отделения РГО, благодарственное письмо ФГАОУ ВО «Северо-Кавказский федеральный университет» за подготовку детей в олимпиаде по географии.</p>
<p>О себе: образование высшее, магистр географического образования, стаж работы 35 лет, с 1983 года работаю учителем географии.</p>	


## Информационная справка участника Всероссийского конкурса

### «Зеленый маршрут»

	ФИО: Гридина Наталья Владимировна
	20.04.1987г.
	Образование: высшее
	Ученая степень, звание: нет
	Трудовая деятельность: учитель географии, социальный педагог
	Общественная деятельность: член профсоюзной организации, участие в городских мероприятиях, пять лет была руководителем детского объединения «Милосердие» принимала активное участие в волонтерском движении города
	Опыт туристической деятельности: экскурсионные поездки в горы и города КМВ с учащимися самостоятельно, участие в туристическом слете педагогических работников, участие в организации популяризации эколого - краеведческой тропы в Члинском лесу.
Государственные и ведомственные награды: нет	
<p>О себе:Гридина Наталья Владимировна родилась 20 апреля 1987г. В 2009г. окончила Московский государственный педагогический университет им. Шолохова по специальности «Географ», присвоена квалификация преподавателя географии. Общий и педагогический стаж работы составляет 9 лет. Являюсь организатором профилактической работы среди несовершеннолетних «Школа территория здоровья» .Занимаю активную жизненную позицию, вовлекаю детей для участия в конкурсах, олимпиадах и соревнованиях по предмету и внеклассной деятельности.</p>	



Информационная справка участника Всероссийского конкурса  
«Зеленый маршрут»



**ФИО:**Королёва Зинаида Николаевна

**Число, месяц, год рождения:**22.12.1961г

**Образование:**Высшее

Ученая степень, звание:

**Трудовая деятельность:** с 1984 года

**Общественная деятельность:** участие с ребятами во флэшмобах (велопробег с «Комсомольской правдой» ко Дню Победы «Спасибо деду за Победу»-май 2018г)

**Опыт туристической деятельности:** организация выездов с учащимися по городам России, Ставропольского края(г.Санкт-Петербург, г.Москва, Новороссийск, Геленджик, Осетия, г.Беслан, Адыгея , Архыз, Домбай и т.д)

**Государственные и ведомственные награды:** Благодарственное письмо за работу в составе жюри краевого этапа конкурса рисунков посв. юбилею П.И.Чайковского, Лауреат муниципального этапа краевого конкурса профессионального мастерства «Библиотекарь года Ставрополя», Лауреат городского конкурса «Библиотекарь года» в номинации «Творчество», Серебряная медаль и Лауреат 1 степени за комплект материалов «Мониторинг и диагностика в организации воспитательной работы класса» во Всероссийском конкурсе «Учитель! Перед именем твоим...» и публикация работы в журнале «Спутник классного руководителя», Лауреат 1 степени Всероссийского открытого конкурса «Педагогические инновации» за работу «Главное – воспитать человека», Грамотой Мин. Образования и молодёжной политики и за многолетнюю плодотворную работу в системе образования Ставропольского края, Сертификат и нагрудный знак

«Доброе Сердце» за душевную щедрость, профессионализм.

О себе: К.Д. Ушинский писал: "...ученье, лишённое всякого интереса, убивает в ученике охоту к учению...". Поэтому я не могу допустить, чтобы в глазах моих учеников появилось разочарование. Считаю, что интерес – это ключ к знаниям, и его необходимо поддерживать в детях. Умение увлечь учеников своими предметами и есть педагогическое мастерство, к которому мы все стремимся. И это один из принципов моей педагогической философии. На уроках необходимо не только формировать компетентности, но и воспитывать Человека. И научить его быть стойким и мужественным, умеющим преодолевать трудности взрослой жизни - это моя задача. Нужна только правильная оболочка. Воспитывай, обучая новому!

Как классный руководитель стараюсь создавать условия для развития многогранной творческой личности. Огромная любовь к своей работе, постоянное стремление к знаниям, доброжелательный тон, педагогический такт, ясность цели, проблемность на каждом этапе обучения, отличают мой стиль обучения и воспитания.

*Пусть во всем, что совершаешь ты,*

*Проступит след душевной чистоты.*

*Учитель – это не просто профессия, а целая жизнь!*

*Муса Джалиль*

Конечно, учитель не Бог, не великий мудрец и не может вершить судьбами и предопределять будущее. Но педагог – непосредственный её участник и забывать об этом ни на минуту нельзя.

Я люблю свою профессию, горжусь ею.

И завтра я с удовольствием опять иду в школу...

Информационная справка участника Всероссийского конкурса  
«Зеленый маршрут»

	ФИО: Надеина Светлана Викторовна
	Число, месяц, год рождения: 02.01.1975
	Образование: высшее
	Ученая степень, звание:
	Трудовая деятельность: педагогический стаж работы 24 года
	Общественная деятельность: Председатель Профсоюзной организации
	Опыт туристической деятельности: ежегодно принимаем с коллективом участие в туристических слетах, педагогических спартакиадах, принимала участие в городском конкурсе «Утилизируя, создавай!», со своим классом выходим на Тропу здоровья
Государственные и ведомственные награды: Почетная Грамота Администрации города Ставрополя, Почетная Грамота и Благодарственное письмо Министерство Образования и Молодежной Политики СК, Почетная Грамота Министерство Природных Ресурсов и Охраны Окружающей Среды СК, Грамоты руководителя комитета образования города Ставрополя, за участие в городских выставках декоративно-прикладного творчества, Дипломы и Сертификаты дистанционных конкурсов и олимпиад	
О себе: образование высшее, педагогическое, стаж работы 24 года, с 2010 года работаю учителем технологии, с 2017 года Председатель Профсоюзной организации, активно принимаю участие во всех конкурсах и мероприятиях	



Информационная справка участника Всероссийского конкурса  
«Зеленый маршрут»

	ФИО: Портянко Инна Викторовна
	Число, месяц, год рождения: 18.06.1979
	Образование: высшее
	Ученая степень, звание: магистр физико-математических наук
	Трудовая деятельность: МБОУ СОШ №34 г.Ставрополя с 2001г.
	Общественная деятельность: член профсоюзной организации работников образования, администратор официальных сайтов школы и профсоюзной организации
Опыт туристической деятельности: член команды туристического слета работников образования, организатор походов выходного дня с учащимися	
Государственные и ведомственные награды:	
<p>О себе: занимаю активную жизненную позицию, вовлекаю детей в творческий процесс для участия в конкурсах, олимпиадах и соревнованиях по информатике, информационным технологиям и внеклассной деятельности. Люблю путешествовать с семьей, увлекаюсь фотографией, являюсь сторонником здорового образа жизни.</p>	

Информационная справка участника Всероссийского конкурса  
«Зеленый маршрут»

	ФИО:Решетова Наталья Анатольевна
	15.07.1987г.
	Образование:высшее
	Ученая степень, звание: магистр
	Трудовая деятельность: учитель математики
	Общественная деятельность: член прфсоюзной организации, участие в городских
	Опыт туристической деятельности:экскурсионные поездки в горы, участие в туристическом слете педагогических работников
Государственные и ведомственные награды:-	

О себе:

Решетова Наталья Анатольевна родилась 15 июля 1987г. В 2009г. окончила Ставропольский государственный университет по специальности «Математика», присвоена квалификация преподавателя математики. В 2011 году окончила магистратуру СГУ по специальности «Математика». В 2014 году окончила курс сетевой академии «Cisco». С 2016 года являюсь сетевым преподавателем. Общий и педагогический стаж работы составляет 9 лет. Являюсь организатором международного конкурса по информатике «Инфознайка» и Всероссийского конкурса «КИТ».

Информационная справка участника Всероссийского конкурса  
«Зеленый маршрут»

	ФИО: Рыбников Владимир Викторович
	Число, месяц, год рождения: 21.04.1986
	Образование: высшее
	Ученая степень, звание:
	Трудовая деятельность: педагогический стаж работы 5 лет
	Общественная деятельность: руководитель школьного волонтерского отряда «Будь добрее»
	Опыт туристической деятельности: участие в туристических слетах педагогических работников
Государственные и ведомственные награды:	
О себе: Рыбников Владимир Викторович родился 21 апреля 1986 года. В 2006 году окончил Педагогический колледж г. Ессентуки. В 2009 году окончил Ставропольский государственный педагогический институт историко-филологический факультет. С 2009 по 2010 гг. проходил военную службу в г. Рязани в/ч 41450 ВДВ 106 гвардейский парашютно-десантный полк имени М.И.Кутузова. В 2015 году принимал участие в Педагогическом дебюте. С 2017 года являюсь руководителем школьного волонтерского отряда «Будь добрее». Активно принимаю участие в конкурсах и мероприятиях	

Информационная справка участника Всероссийского конкурса  
«Зеленый маршрут»



ФИО: Солодовникова Лиана Юрьевна

Число, месяц, год рождения:  
20.03.1989

Образование: высшее

Ученая степень, звание:

Трудовая деятельность:  
педагогический стаж 6 лет

Общественная деятельность: являюсь  
активным членом профсоюзной  
организации

Опыт туристической деятельности:  
ежегодно принимаем с коллективом  
участие в туристических слетах,  
педагогических спартакиадах.

Государственные и ведомственные  
награды:

О себе: энергичность, открытость, умение работать в команде,  
инициативность.

Информационная справка участника Всероссийского конкурса  
«Зеленый маршрут»

	ФИО: Тимофеева Людмила Викторовна
	Число, месяц, год рождения: 18.10.1978
	Образование: высшее
	Ученая степень, звание: нет
	Трудовая деятельность: педагог-психолог МБОУ СОШ №34 г.Ставрополя с 2001 года, руководитель туристского клуба «Эверест» с 2005 года
	Общественная деятельность: в 2012 году на базе МБОУ СОШ №34 г.Ставрополя основан волонтерский отряд «Радуга», руководителем которого является Тимофеева Людмила Викторовна. Цель деятельности отряда – пропаганда здорового образа жизни среди подрастающего поколения.
Опыт туристической деятельности: инструктор-проводник по спортивному горному туризму, 1 спортивный разряд	
Государственные и ведомственные награды: нет	
<p>О себе: С 2001 года занимаюсь спортивным горным туризмом, хожу походы с 1 по 5 категорию сложности. На базе школы организовала туристский клуб «Эверест», куда входят дети с 11 до 18 лет. Вместе с детьми активно участвуем в военно-патриотических мероприятиях, проводимых в нашем крае: «Вахта памяти», туриада-экспедиция «Граница», зимнее восхождение на г.Бештау, а также в городских и краевых соревнованиях. В 2014 году наша команда стала победителем краевого конкурса спортивных маршрутом в рамках туриады-экспедиции «Граница 2014», в 2016 году заняла 1 место на краевых соревнованиях по спортивному туризму в дисциплине «Маршрут пешеходный», в 2017 году стала победителем на Всероссийских соревнованиях спортивных походов и экспедиций обучающихся в номинации «Горные походы второй категории сложности».</p> <p>Также на базе моего класса организован волонтерский отряд «Радуга», целью которого является пропаганда здорового образа жизни. Ежегодно проводим акции среди учащихся младших классов, среди населения города. Активно участвуем в краевом фестивале театрализованных программ, посвященных теме борьбы с ПАВ, «Мы выбираем жизнь», где в 2015 году стали победителями этого конкурса. В 2016 году приняли участие в краевом конкурсе «Школа – территория здоровья и без наркотиков», награждены кубком за самое творческое выступление.</p> <p>В 2018 году я принимала участие в муниципальном этапе XIV Всероссийской акции «Спорт – альтернатива пагубным привычкам» и заняла первое место в</p>	

номинации «Организация волонтерской просветительской работы».  
Последние 3 года активно занялась любительским бегом, участвую в полумарафонах и трейловых забегах в ставропольском и Краснодарском краях.

Информационная справка участника Всероссийского конкурса  
«Зеленый маршрут»

	<p>ФИО: Харченко Татьяна Владимировна</p>
	<p>Число, месяц, год рождения: 13.07.1983 год</p>
	<p>Образование: Высшее</p>
	<p>Ученая степень, звание: не имею</p>
	<p>Трудовая деятельность: Педагогическая деятельность с 2003 г</p>
	<p>Общественная деятельность: Участие в велопробеге, посвященном 72 – ой годовщине Победы (Апанасенковский район) Участие в спортивных соревнованиях, посвященных 72 – ой годовщине Победы (Апанасенковский район) Участие в шествии «Бессмертный полк» посвященных 72 – ой годовщине Победы (Апанасенковский район)Участие в шествии «Бессмертный полк» посвященных 73 – ей годовщине Победы (г. Ставрополь)</p>
	<p>Опыт туристической деятельности: организация походов с детьми, посвященным празднику «День здоровья» организация выездов с обучающимися по городам России, (г.Элиста) участие в коллективных экскурсиях (Домбай, Теберда, города Кавказских минеральных вод)</p>
	<p>Государственные и ведомственные награды:</p>
<p>О себе: Я - Учитель, а значит, образно говоря, осуществляю связь времен в целом звене, в цепи поколений. Наверное, я как бы передаю эстафету из настоящего в будущее, и это делает мой труд таким увлекательным, истинно творческим.</p> <p align="center">На свете есть много профессий И в каждой есть прелесть своя. Но нет благородней, чудесней,</p>	


Чем та, кем работаю я !

У меня свой сформированный взгляд на мир, а именно, я считаю, что хорошо рассуждать о добродетели - не значит еще быть добродетельным, а быть справедливым в мыслях - не значит еще быть справедливым на деле.

Помимо всего этого, я люблю путешествовать, потому, как путешествия заставляют волей неволей погружаться в самого себя, в свой мир, познавая окружающую действительность. А в целом, наверное, я отношу себя к творческим людям, я увлекаюсь рисованием, пением и танцами. В свободное время нахожу возможность занять себя каким либо интересным занятием, это может быть и прогулка, и чтение книг, и занятие спортом.



Информационная справка участника Всероссийского конкурса  
«Зеленый маршрут»



ФИО: Чебоксарова Яна Николаевна
Число, месяц, год рождения: 02.12.1976
Образование: высшее (учитель биологии)
Ученая степень, звание:
Трудовая деятельность: с 1999 года
Общественная деятельность: актив профсоюза
Опыт туристической деятельности: 1 год, участие в туристском слете работников образования, поездки по городам России.
Государственные и ведомственные награды:

О себе: личные качества: креативность, увлеченность, энтузиазм

Маршрут	Название	Протяженно сть	Историческая значимость маршрута	Экологическая обстановка на маршруте
<p>Эколого-краеведческая тропа по Члинскому лесу города Ставрополя</p>	<p>Тропой времени</p>	<p>4 км</p>	<p>Члинский лес прекрасен во все времена. Этот лесной массив находится в северной части краевого центра, входит в его административную границу, располагаясь на западных склонах Ставропольских высот. Его площадь составляет 199 гектаров и представляет собой урочище. В рельефе оно выражено балкой реки Члы и участками, прилегающими к ее склонам, где и растет лес. Члинский лес находится на северной окраине города Ставрополя, по его восточной части проходит железная дорога. Основные породы: дуб, граб, ясень, клен остролистный, вяз. В подлеске - боярышник, кизил, есть дикий виноград, что редко для наших лесов. Осенью много грибов. Лес мало посещается жителями города, так как удален от транспортных магистралей. В лесу есть интересные экскурсионные объекты. Это, прежде всего, родник имени Серафима Саровского, ранее называвшегося Иеремеевским и считавшегося целебным. Родник бьет мощной струей в выбитое им углубление и дает начало ручью. На западной окраине Члинского леса в прошлом размещался Иоанно-Марьяинский женский монастырь, монахини которого устроили здесь ухоженный парк. Аллеи могучих деревьев соседствовали с цветочными клумбами, зелеными лужайками. Были расставлены скамейки,</p>	<p>Несмотря на регулярно проводимые субботники совместно с учащимися школы, экологическая обстановка на маршруте оставляет желать лучшего. На тропе, по которой проходит маршрут, загрязнений и мусора нет, но берега реки Чла всё ещё остаются загрязнены.</p>

		<p>устроены пруды. В монастыре находились три величественные церкви со звонницей, монастырские кельи, церковно-приходская школа, гостиница для паломников, ветряная и водяная мельницы. Были у монастыря пасеки, богатые огороды и сад.</p> <p>Маршрут начинается с территории Иоанно-Мариинского монастыря. Иоанно-Мариинский женский монастырь в Ставрополе возник по инициативе епископа Иеремии в 1848 году. После основания Иоанно-Мариинского женского монастыря он стал одним из важных духовных центров Ставрополя и всей Ставропольской губернии. Несмотря на сложные исторические процессы, Ставропольский Иоанно-Мариинский монастырь отстаивал свое право на существование и восстановление. Монастырь располагался на территории лесного массива р. Чла.</p>	
--	--	---	--

## **Историческая справка по эколого-краеведческому маршруту «Тропа времени»**

Название свое лес получил от реки Чла, которая берет здесь начало от слияния трех родников, затем несет свои воды в Ташлу, а оттуда уже - к Каспийскому морю. Прежде у леса было множество названий - Казацкий, Круглый, Монастырский... Все они отражают разные исторические периоды развития этого местечка.

Какие-то триста лет назад на огромном плакоре, который был водоразделом Ташлы и Члы, располагалась нетронутая человеком степь. С момента зарождения Ставрополя как крепости вдоль Члинского леса был проложен Черкасский тракт. Здесь же, неподалеку от Кипучего родника, появилась северная застава.

Название свое родник получил из-за внешнего бурлящего вида - дебет его в недалекие времена составлял пять литров в секунду, а после того как в этих местах была заложена крепость, стал называться родником Расставания. Истоки его надо искать в районе онкологического диспансера г.Ставрополя, однако, сделать это будет непросто - родник взят в трубу и выведен в лес за жилыми кварталами.

Когда-то на месте жилых высоток, офисных зданий и гаражей вдоль лесной опушки располагались казачьи хутора, утопающие во фруктовых садах, окруженные жирными пашнями и сытными пастбищами.

Самыми известными, пожалуй, были Скомороховы хутора, названные так по имени основавшего их мещанина.

Иоанно-Мариинский женский монастырь в Ставрополе возник по инициативе епископа Иеремии в 1848 году. С начала XIX века хутора находились в различных частях современной территории Ставрополя, в том числе и на северной окраине. Одним из владельцев небольшого хутора здесь был состоятельный, но бездетный предприниматель Яков Скоморохов. В 1847 году он решил передать часть своих владений с постройками Православной церкви для устройства приюта для солдатских вдов и девочек-сирот. Это обстоятельство помогло епископу Иеремии воплотить в жизнь желание создания в районе Ставрополя женского монастыря. На подаренном участке в течение года была построена Иоанновская церковь и при ней образована женская община. После основания Иоанно-Мариинского женского монастыря он стал одним из важных духовных центров Ставрополя и всей губернии. Уже через десять лет в районе монастыря образовалось предместье с улицами. Оно еще продолжительное время называлось «Скомороховыми» хуторами.

В 1864 году на монастырской территории была возведена церковь Покрова Пресвятой Богородицы, а через 4 года возле нее поднялась трехъярусная колокольня с воротами. В 1870-е годы монастырь активно расстраивался. В его комплекс вошли: пять корпусов с кельями для монашек, два гостиничных дома, монастырская больница, грот и бассейн Иеремиевского родника, две церковно-приходские школы, маслобойни, воскобойни, водяная и ветряная мельницы, скотный двор и другие постройки. В 1881 г. по проекту ставропольского архитектора П.Г. Воскресенского была проведена масштабная реконструкция Иоанновской церкви. В 1887 г. появляется еще один новый храм в честь Серафима Саровского с трапезной, а немного позднее — строится двухэтажный корпус для живописи, золотошвейных работ и других видов декоративно-прикладного творчества. В 1896 г. на монастырскую звонницу подняли огромный колокол весом 500 пудов.

Революционная эпоха ознаменовалась закрытием монастыря, разорением монастырского хозяйства, сношением церквей (сохранился только Серафимовский храм). В первые советские годы на базе бывшего монастыря был развернут приют для беспризорных детей. До начала 1930-х годов здесь располагалась общеобразовательная школа, затем — дом отдыха партийных работников, а с первых послевоенных лет — психиатрическая больница. В настоящее время руководством и священниками Ставропольской и Владикавказской епархии предпринимаются усилия для восстановления Иоанно-Мариинского монастыря.

Именно сюда, берет начало один из родников р.Чла. Радует глаз появившаяся десяток лет назад часовенка возле источника.

Испокон веков для местных он назывался Глазным - якобы святая вода помогала излечивать от слепоты и прочих глазных болезней. После появления монастыря появилось и второе, а затем и третье название - Монастырская криница и Иеремиевский источник.

Раньше здесь по большим религиозным праздникам собиралось до пяти тысяч прихожан. Монахи выложили из известняка-ракушечника арочный грот, каменный желоб, купальню. Здесь совершались омовения, массовые крещения, молебны и крестные ходы.

Сегодня здесь снова криница, ванна-купальня, часовенка. А родник получил очередное название - святого Серафима Саровского. Это один из трех родников, питающих Члу. Кстати, само слово Чла, видимо, имеет тюркское происхождение и созвучно с другой речкой, среди горожан куда более известной, - Ташлой.

У монастырской стены берет начало еще один родник, в народе прозванный Замонастырским. Пройдя с полкилометра, обнаруживаем место слияния родников, а еще метров триста по течению реки - небольшой водопад.

Чем дальше двигаешься вниз по руслу реки, тем склоны всё круче. В отдельных местах глубина русла достигает пяти-семи метров. На отдельных участках встречаются известняки и песчаники, образующие уступы, с которых водоток обрушивается небольшими водопадами.

На окраине леса находится братская могила бойцов, погибших при освобождении Ставрополя от Белой гвардии.

Человек должен не только использовать природные богатства своей малой Родины, но и изучать эту территорию, чтобы сохранить ее для своих детей. В результате проведенного исследования был собран историко-природный материал, который и лег в основу настоящей работы.



**Организационный план мероприятий  
в рамках Всероссийского конкурса «Зеленый маршрут»  
по эколого-краеведческой тропе Члинского леса «Тропа времени»**

Название мероприятия	Дата	Описание	Место проведения
Проведение экскурсий по тропе	В течение года	Проведение экскурсии по одной или нескольким станциям для учащихся разного возраста	Члинский лес
Экологический урок «Зеленый маршрут»	В течение года	Проведение экологических уроков среди учащихся школы	Члинский лес
Экологическая акция «Птичий дом»	Ноябрь 2017 год	Изготовление и установка кормушек и скворечников для птиц	Члинский лес
Экологический урок «Вода России. Чистые реки»	Апрель 2018 года	Проведение экологических уроков среди учащихся школы	Члинский лес
Проведение всероссийского субботника	Июль 2018 год	Уборка территории Члинского леса	Члинский лес
Эколого-краеведческая игра «Тропой времени»	Сентябрь 2018 год	Проведение эколого-краеведческой игры среди учащихся образовательных учреждений Октябрьского района г.Ставрополя	Члинский лес
Спортивные соревнования с элементами ориентирования	Сентябрь 2018 год, апрель 2019 год	Организация и проведения спортивных соревнований с элементами ориентирования среди учащихся школ Октябрьского района г.Ставрополя	Члинский лес
Культурно-творческий вечер «Любуясь красотой родного края...»	Октябрь 2018 года	Проведение районного конкурса чтецов.	МБОУ СОШ №34
Создание композиций, презентаций и видеороликов	Январь 2019 года	Разработка и создание совместно с учащимися видеотеки	МБОУ СОШ №34



«Град креста»			
Исследовательская работа по изучению растительного мира Члинского леса	Март - май 2019 года	Привлечение учащихся к исследовательской работе	МБОУ СОШ №34
Исторический квест «Связь времен»	Апрель 2019 год	Проведение квеста среди учащихся старших классов	Территория Иоанна-Мариинского монастыря
Пленер «Чудеса природы»	Май 2019 года	Проведение творческих мастерских на природе	Члинский лес
Создание виртуальных экскурсий по эколого краеведческой тропе	В течение года	Разработка экскурсии и сбор демонстрационного материала	МБОУ СОШ №34
Поисково-исследовательская деятельность музея «Град креста»	В течение года	Поисково-исследовательская деятельность	МБОУ СОШ №34

## Предложения по популяризации экологической тропы «Члинский лес»

Для популяризации маршрута, необходимо наладить его инфраструктуру. Это установка информационных стендов. Стенд «Члинский лес» уже установлен, также как и «Родник Серафима Саровского». Далее установка информационного стенда «Река Чла» и «Водопад на реке Чла».

Чтобы избежать загрязнения тропы, нужны информационные стенды с правилами поведения на природе.

Вначале тропы необходимо установить стенд с картой маршрута. По ходу движения по тропе должны стоять информационные указатели, на которых показано направление движения (особенно на развилках) и название тропы.

Для того, чтобы привлечь внимание общественности, необходимо также распространение листовок и лозунгов среди населения. Учащиеся нашей школы, а именно, отряд «Родник», во главе с руководителем Гаджиевой Людмилой Халидовной, ежегодно проводит такие акции. Листовки раздаются жителям микрорайона.

Пример последней листовки:

**Уважаемые жители микрорайона!**

Есть в город, южный город,  
Частица родины моей.  
Он из полей стремится в горы  
Весь в ожерелье тополей.  
Он весь теплом и светом залит,  
Рекой цветов чарует нас,  
Твоими, Ставрополь, глазами  
Глядит Россия на Кавказ.  
Геннадий Фатеев.

Город Ставрополь - один из самых красивых городов России.  
Мы, горожане, любим старые улочки города, которые помнят М.  
Ю. Лермонтова, А. С. Пушкина, Л. Н. Толстого.  
Но как часто мы забываем о том, что многое зависит от нас!  
*«Есть такое правило: встал поутру, умылся, привел себя в  
порядок – и сразу же приведи в порядок свою планету!»*

*Антуан де Сент – Экзюпери*

Наша планета – это наш район: улицы, дома, лавочки, детские  
площадки, остановки. Наш район – это исторический район города  
Ставрополя. Здесь, на окраине, находился Иоанно-Мариинский  
монастырь, ухоженное место с прудами (где плавали лебеди),  
аллеями, Храмами.  
Наступают теплые дни, когда нам, хочется пройтись по тенистым  
дорожкам леса. Раньше он назывался Казацким, Монастырским,  
Круглым, сейчас Члинским, по названию реки Чла (в переводе с  
тюрского – река, протекающая по каменистой местности), берущей  
начало от родника Серафима Саровского.  
Лес щедро дарит нам хорошее настроение, здоровье, позволяет  
расслабиться.  
В минуты свидания с лесом особенно больно видеть то безобразие,  
которое творится вокруг.  
Каждый год наши и ваши дети убирают лес, дорожки, клумбы и  
весной и осенью и не один раз.

*Содержите в порядке свою планету и ухаживайте за ней  
постоянно!*

**Коллектив учащихся и сотрудников МОУ СОШ № 34**

Также необходима публикация в средствах массовой информации.

На предлагаемом нами маршруте можно организовывать пленэры, обучать детей и жителей города основам художественного творчества.

В Члинском лесу есть большая поляна, на которой можно проводить различные игры и соревнования на свежем воздухе.

И, конечно же, это проведение субботников с привлечением жителей соседних домов.

## **Туристская программа по эколого-краеведческому маршруту «Тропой времени».**

Вид маршрута: эколого-краеведческая тропа

Местонахождение: Ставропольский край, город Ставрополь, Члинский лес

Протяженность: 4 км

Режим пользования: круглогодично

Цель: создать условия для эколого-краеведческого просвещения населения, в том числе детей и подростков, развивать экологическую культуру личности и общества, формировать навыки здорового образа жизни.

Эколого-краеведческая тропа по Члинскому лесу и его окрестностям по-своему уникальна. Она рассчитана на различный возрастной состав. Здесь нет жесткой привязки к последовательности прохождения станций, нанесенных на карту, их можно менять по своему усмотрению в зависимости от целей посещения.

Таким образом, маршрут может использоваться дополнительно для:

1. разъяснения принципов ориентирования на местности;
2. наглядного усвоения основ картографии,
3. мастер-классов на открытом воздухе по рисованию пейзажей и отдельных природных объектов (пленэров),
4. проведения уроков на открытом воздухе,
5. знакомство с историческими местами края.

На протяжении маршрута мы запланировали 6 основных станций, т.е. остановок для экскурсантов, где они могут более подробно ознакомиться с теми или иными историческими и краеведческими фактами, оценить экологическую ситуацию и антропогенное влияние на природу.

### **1 станция – «Связь времен». Этапы формирования территории.**

Рассказ о формировании территории Иоанно-Мариинского монастыря:

I этап – природный, продолжался до 1778 года (времени возникновения казачьей станицы при Ставропольской крепости). На этом этапе господствовали природные ландшафты, представленные лесными и степными участками.

II этап – аграрно-природный (1778-1847 годы). Здесь вдоль Члинского леса проходил Черкасский тракт. Появились первые хутора.

III этап – монастырский (1848-1918 годы). После передачи помещиком Скомороховым своих хуторов Святейшему Синоду, на данной территории идет интенсивное строительство монастырского комплекса, постоянно расширяющего свои владения. На территории Члинского леса, прилегающей к монастырю, формируется парковая роща с дорожками, прудами, клумбами, беседками.

IV этап – постмонастырский (с 1918 г. до 2004 г). После ликвидации женского монастыря в разное время здесь были: детский дом, психиатрическая больница, дом отдыха для партийных работников.

С 2004 года наступает новый этап - возрождение монастыря. Сейчас ведутся раскопки на месте храма во имя пророка Предтечи и Крестителя Иоанна.

Удивительно здесь прослеживается связь времен, связь истории и природы.

**2 станция – «Иоанно-Мариинский монастырь»** - экскурсия по территории восстанавливающегося монастыря. Иоанно-Мариинский женский монастырь был духовным центром города Ставрополя. В 1864 году на территории монастыря была построена церковь Покрова Пресвятой Богородицы. В 1887 году стараниями новой настоятельницы монастыря Феофилы возводится новый храм – в честь Святого Серафима Саровского, с трапезной. При этой игуменье на территории монастыря был построен двухэтажный корпус для иконописной мастерской, изготовления поделок из дерева, кости, металла и выполнения золотошвейных работ. Вышитые и тканые иконы и другая изготовленная здесь церковная утварь славились далеко за пределами Северного Кавказа. В настоящее время в этом здании находится один из учебных корпусов средней школы №34. В 1918 году монастырь был разрушен. На месте разрушенного монастыря XX века появляется детский приют – своеобразная колония для малолетних преступников. В настоящее время православное духовенство и верующие города делают все возможное для восстановления на этой территории Иоанно-Мариинского монастыря.

**3 станция – «Члинский лес»**

Этот лесной массив находится в северной части краевого центра, входит в его административную границу, располагаясь на западных склонах Ставропольских высот. Его площадь составляет 199 гектаров и представляет собой урочище. В рельефе оно выражено балкой реки Члы и участками, прилегающими к ее склонам, где и растет лес. Высота над уровнем моря колеблется от 480 до 550 метров.

**4 станция – родник Серафима Саровского**

Этот источник известен практически со дня строительства Ставропольской крепости и считался особым. Прежде его называли Глазным, так как, по преданиям, вода из него помогала излечиваться от слепоты и глазных болезней. Скорее всего, этому способствовали соли, содержащиеся в воде. Огромное значение имела и вера. Ведь человек, веря в кого-то или во что-то, открывает в себе мощный потенциал энергии, и уже сама природа начинает действовать, как врач. Отсюда, по – видимому, и пошло второе его название – «Врачеватель».

**5 – река Чла.**

Речка Чла берет свое начало от слияния трех ручьев, питаемых родниками. Источники каптированы. Самый крупный из них – родник Октябрьский. Он расположен на территории онкологического центра. Его дебит составляет 5 л/с. Вот почему раньше этот родник назывался Кипучим. В сутки он давал две с половиной тысячи ведер воды. Вблизи источника проходил Черкасский тракт и располагалась одна из застав Ставропольской крепости. Поэтому он

получил еще одно название – Расставания. В настоящее время родник взят в трубку, которая выведена в овраг в районе жилого поселка откормсовхоза №1. Вся близлежащая территория завалена мусором.

Протяженность реки Члы в пределах города – 8,6 км.

#### **6 - водопад на реке Чла.**

В среднем течении река Чла образует многочисленные меандры (изгибы речного русла). На одном из таких изгибов мы можем увидеть водопад. Водопад небольшой высотой 2.5 метра. Он меняет свой облик в зависимости от сезона года.

В завершении маршрута-экскурсии – рефлексия.