



Описание выбранного экологического маршрута

| Маршрут | Название | Протяженность | Историческая значимость экологического маршрута | Экологическая обстановка на маршруте |
|---------|---------------------------|---------------|---|--------------------------------------|
| 1 | «По берегам Великой реки» | 71,5 км | Имеются реликтовые деревья, объекты археологического наследия. | Благоприятная |
| 2 | «Дивный край» | 133,7 км | Мемориальный комплекс, пещеры, служившие укрытием во времена Гражданской войны. | Благоприятная |


Информационная справка участника конкурса

| | |
|--|--|
|  | Усов Игорь Михайлович |
| | Число, месяц, год рождения: 11.03.1986 |
| | Образование: Высшее. Специалитет: «географ», «учитель географии», «преподаватель физической культуры и спорта». Магистратура: «магистр психолого-педагогического образования». |
| | Ученая степень, звание: |
| | Трудовая деятельность: Заместитель директора Института естественных наук УдГУ по внеучебной и воспитательной работе, преподаватель. |
| | Общественная деятельность: Проектная деятельность, туризм |
| | Опыт туристической деятельности: Многочисленные сплавы (до 4 категории сложности), второй разряд по водному туризму. |
| Государственные и ведомственные награды: - Почетная грамота министерства по делам молодежи Удмуртской республики. Почетная грамота Удмуртского государственного университета, благодарственные письма. | |
| О себе: Активное участие в спортивно- оздоровительной, культурно- творческой и общественной, в том числе патриотической деятельности, в организации и проведении подобных мероприятий и программ на университетском, городском и республиканском уровне. Руководитель команд Института естественных наук по спортивному туризму и футболу. | |

Информационная справка участника конкурса

| | |
|---|---|
|  | ФИО: Чиркова Екатерина Андреевна |
| | Число, месяц, год рождения: 27.10.1997 |
| | Образование: Неоконченное высшее. Направление подготовки «Экология и природопользование». |
| | Ученая степень, звание: Студент(бакалавр). |
| | Трудовая деятельность: - |
| | Общественная деятельность: Волонтерская деятельность в сфере экологии. |
| | Опыт туристической деятельности: Активное участие в сплавах, прохождение обзорно-исследовательских маршрутов, полевая практика. |
| Государственные и ведомственные награды: - | |
| О себе: Участие в научно-исследовательских конференциях, | |


Информационная справка участника конкурса

| | |
|---|---|
|  | ФИО: Лаптева Екатерина Семеновна |
| | Число, месяц, год рождения: 03.02.1997 |
| | Образование: Неоконченное высшее. Направление подготовки «Экология и природопользование». |
| | Ученая степень, звание: Студент(бакалавр). |
| | Трудовая деятельность: - |
| | Общественная деятельность: Волонтерская деятельность в сфере экологии. |
| | Опыт туристической деятельности: Активное участие в сплавах, прохождение обзорно-исследовательских маршрутов, полевая практика. |
| Государственные и ведомственные награды: - | |
| О себе: Участие в научно-исследовательских конференциях, | |

Информационная справка участника конкурса

| | |
|---|---|
|  | ФИО: Лихачева Анна Евгеньевна |
| | Число, месяц, год рождения: 10.03.1997 |
| | Образование: Неоконченное высшее. Направление подготовки «Экология и природопользование». |
| | Ученая степень, звание: Студент(бакалавр). |
| | Трудовая деятельность: - |
| | Общественная деятельность: Волонтерская деятельность в сфере экологии. |
| | Опыт туристической деятельности: Активное участие в сплавах, прохождение обзорно-исследовательских маршрутов, полевая практика. |
| Государственные и ведомственные награды: - | |
| О себе: Участие в научно-исследовательских конференциях, | |


Информационная справка участника конкурса

| | |
|---|---|
|  | ФИО: Большакова Ксения Васильевна |
| | Число, месяц, год рождения: 22.05.1997 г. |
| | Образование: Неоконченное высшее. Направление подготовки «Экология и природопользование». |
| | Ученая степень, звание: Студент (бакалавр). |
| | Трудовая деятельность: - |
| | Общественная деятельность: Волонтерская деятельность в сфере экологии. |
| | Опыт туристической деятельности: Активное участие в сплавах, прохождение обзорно-исследовательских маршрутов, полевая практика. |
| Государственные и ведомственные награды: - | |
| О себе: Участие в научно-исследовательских конференциях (диплом I степени) | |

Информационная справка участника конкурса

| | |
|---|--|
|  | ФИО: Булатова Юлия Сергеевна |
| | Число, месяц, год рождения: 17.01.1998 г. |
| | Образование: Неоконченное высшее. Направление подготовки «Экология и природопользование». |
| | Ученая степень, звание: Студент (бакалавр). |
| | Трудовая деятельность: - |
| | Общественная деятельность: Волонтерская деятельность в сфере экологии. |
| | Опыт туристической деятельности: Активное участие в походах, прохождение обзорно-исследовательских маршрутов, полевая практика, выездная практика. |
| Государственные и ведомственные награды: - | |
| О себе: Участие в научно-исследовательских конференциях | |

Информационная справка участника конкурса

| | |
|---|---|
|  | ФИО: Сойма Елена Михайловна |
| | Число, месяц, год рождения: 05.12.1996 г. |
| | Образование: Неоконченное высшее. Направление подготовки «Экология и природопользование». |
| | Ученая степень, звание: Студент (бакалавр). |
| | Трудовая деятельность: - |
| | Общественная деятельность: Волонтерская деятельность в сфере экологии. |
| | Опыт туристической деятельности: Активное участие в сплавах, прохождение обзорно-исследовательских маршрутов, полевая практика. |
| Государственные и ведомственные награды: - | |
| О себе: Участие в научно-исследовательских конференциях | |



*Краше тебя нет на
свете земли,
Широки леса и поля.
Каму и Волгу питала
века
Родников живая
вода.*

~А.А. Шепталин



МОЯ УДМУРТИЯ

(удм. «Мынам Удмуртие»)

#удмуртиязаряжает





Удмуртия

расположена в северо-западной части Предуралья, в междуречье Камы и Вятки. Южные соседи – Татарстан и Башкортостан, на западе – Кировская область, а на востоке – Пермский край. В природном ландшафте гармонично сочетаются возвышенности и низменности, а невысокие холмы сменяются долинами спокойных рек.

Удмуртия – это уникальная природа, особые традиции и быт, загадочный край мифов и легенд, где растут ярко-желтые италмасы – цветы, занесенные в Красную Книгу России, текут полноводные реки и множество студеной родников с прозрачной питьевой водой. Здесь берет свое начало и протекает одна из великих русских рек – Кама.



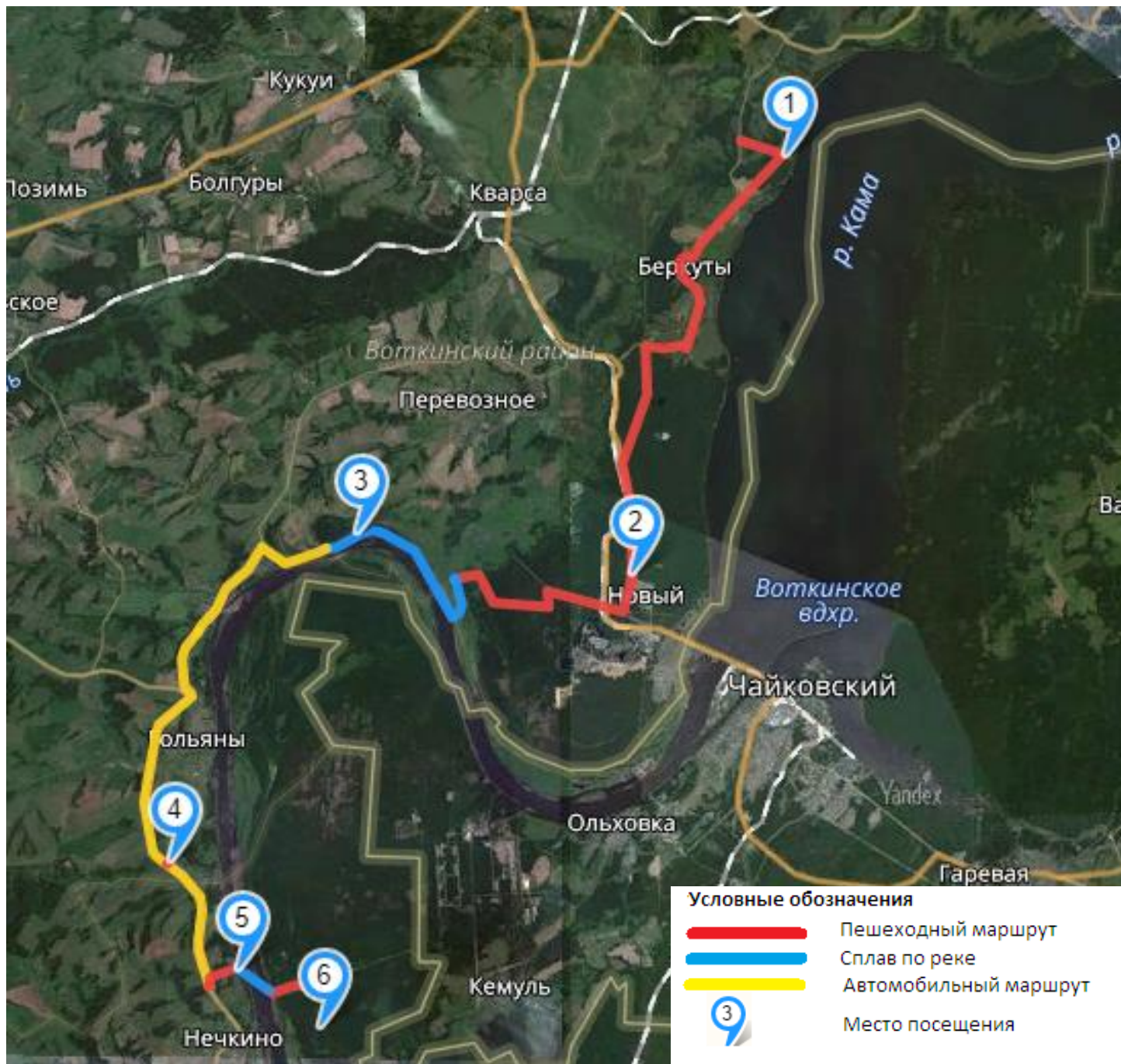
Наша команда



«Шунды сюрес» (удм. "Путь солнца")

Маршрут «По берегам Великой реки»

Протяженность маршрута 71,5 км, который можно пройти за 1 день. За это время мы посетим леса с реликтовыми деревьями и краснокнижными видами растений. Проплывем вдоль обрывистых берегов Камы. Увидим памятник природы федерального значения-Озеро Заборное.



1. Ландшафтное урочище «Галёво»



Воткинский район

Ландшафтное урочище «Галёво» занимает площадь 199 гектар и является частью Национального парка «Нечкинский». Урочище имеет сложный рельеф и является ценным ботаническим объектом. Лес образован деревьями возрастом более 80 лет. Здесь же произрастает много редких видов растений. Открывается живописный вид на просторы главной реки Удмуртии- Камы.

2. Лиственница «Новья»



Воткинский район

Старая лиственница — могучее дерево, являющееся гордостью Национального парка «Нечкинский» и местных жителей, давших дереву имя «Новья».

Высота 44 метра, диаметр ствола 146 сантиметров, возраст 204 года.

Дерево имеет статус «Памятник живой природы» всероссийского значения и значится в Национальном реестре старовозрастных деревьев России под №122.

3. Ландшафтное урочище «Сидоровы горы»




Воткинский район

Комплексный
памятник природы
площадью 150 гектар –
место произрастания
краснокнижных видов
растений.

Со стороны реки Кама
имеет обрывистые
берега с крупными
обнажениями
коренных пород
пермской системы, в
которых встречаются
кости древних
зверообразных
пресмыкающихся и
остатки окаменелой
древесины.

Здесь были найдены
останки древнего
пермского ящера
дейноцефала из рода
венценосного
эстемменозуха,
жившего 230
миллионов лет назад.

4. Минеральный источник «Макаровский»



Воткинский район, д. Макарово

Памятник природы
регионального
значения.

В деревне Макарово,
находящейся на правом
берегу реки Камы, в
национальном парке
расследованы
ценнейшие
гидрологические
источники
минерализованной
воды.

Они содержат целый
спектр микроэлементов:
йод, титан, бром, борная
кислота, натрий,
марганец, кальций и
многие другие.

5. Ландшафтное урочище «Нечкинское»



Сарапульский район, с. Нечкино

Памятник природы площадью в 30 гектар.

Имеет сильно всхолмленный рельеф. На замшелых участках урочища, среди сосняков произрастает самая крупная в парке популяция венерина башмачка настоящего, занесённого в Красную книгу России.

По территории ландшафтного урочища «Нечкинское» бежит по плитам песчаника и ниспадает небольшим водопадом ручей высотой 1,5-2 метра. Со временем плиты песчаника разрушаются, поэтому «Нечкинский водопад» ежегодно изменяет свою форму.

6. Озеро Заборное



Сарапульский район

Памятник природы
федерального
значения.

Озеро Заборное
расположено в
Национальном парке
«Нечкинский».

Площадь озера 435 га.
Оно является ценным
гидробиологическим
объектом.

На берегу озера
археологами
обнаружено
поселение эпохи
неолита и поздней
бронзы.



*Краше тебя нет на
свете земли,
Широки леса и поля.
Каму и Волгу питала
века
Родников живая
вода.*

~А.А. Шепталин




МОЯ УДМУРТИЯ

(удм. «Мынам Удмуртие»)

#удмуртиязаряжает





Удмуртия

расположена в северо-западной части Предуралья, в междуречье Камы и Вятки. Южные соседи – Татарстан и Башкортостан, на западе – Кировская область, а на востоке – Пермский край. В природном ландшафте гармонично сочетаются возвышенности и низменности, а невысокие холмы сменяются долинами спокойных рек.

Удмуртия – это уникальная природа, особые традиции и быт, загадочный край мифов и легенд, где растут ярко-желтые италмасы – цветы, занесенные в Красную Книгу России, текут полноводные реки и множество студенох родников с прозрачной питьевой водой. Здесь берет свое начало и протекает одна из великих русских рек – Кама.







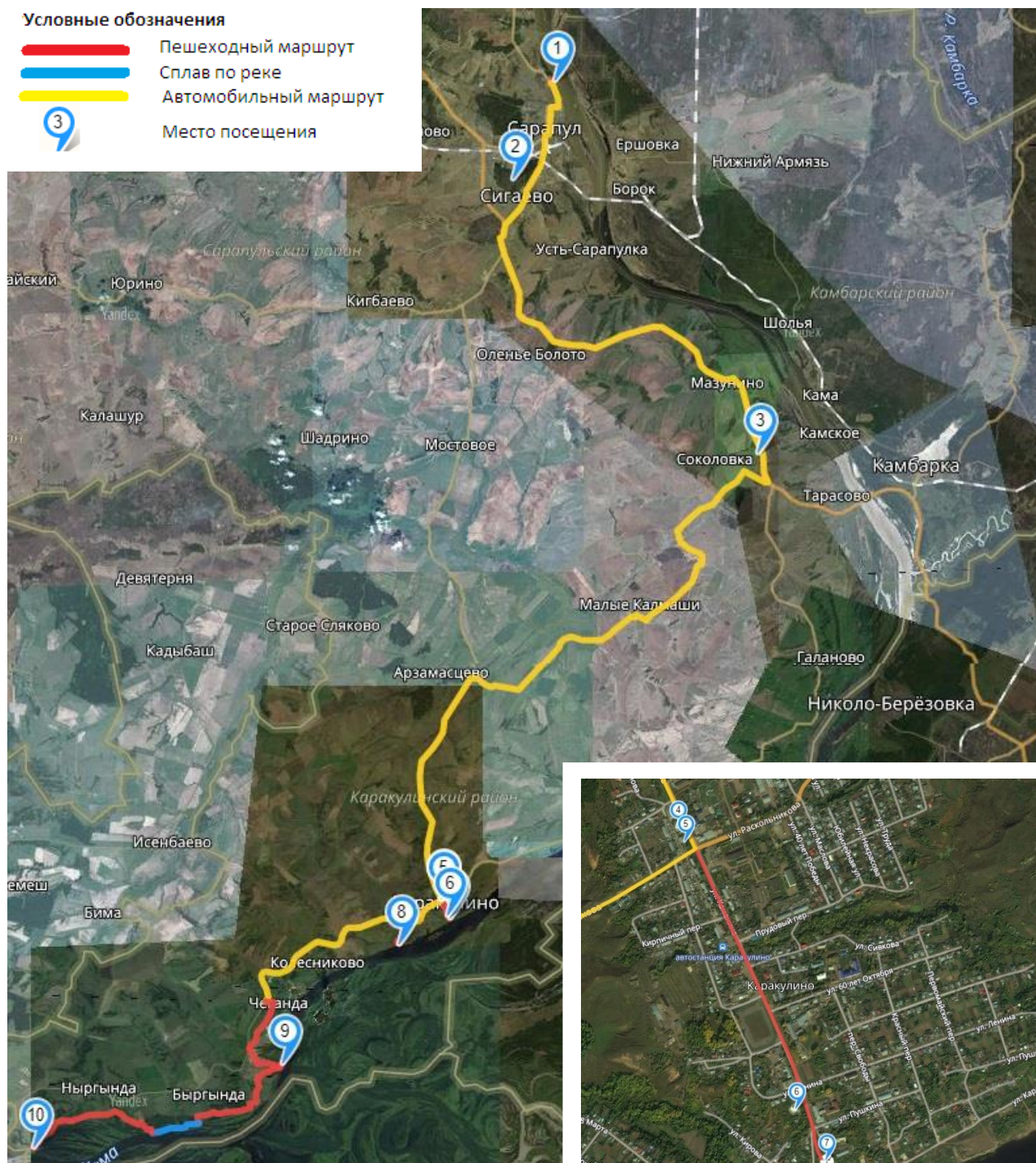
Наша команда



«Шунды сюрес» (удм. «Путь солнца»)

Условные обозначения

-  Пешеходный маршрут
-  Сплав по реке
-  Автомобильный маршрут
-  Место посещения



Маршрут «Дивный край»

Протяженность маршрута 133,7 км, который можно пройти за 2 день. На маршруте можно полюбоваться необъятными просторами великой реки Камы. Насладиться живописными пейзажами природного парка. Познакомится с историей и культурой Каракулинского района. Побывать в загадочных Чегандинских пещерах.

1. Смотровая площадка «Гора Урал»



На самой высокой точке города оборудована удобная смотровая площадка, с которой открывается красивый вид на окрестности города Сарапула и красавицу Каму.

Сегодня смотровая площадка – любимое место жителей города, а также туристов и гостей города.



Сарапульский район, город Сарапул

2. Дендропарк «Сигаевский»



Сарапульский район, с. Сигаево

Парк уникален своей формой. Автор проекта подобрал очень продуманное расположение пород деревьев и кустарников: в форме геометрических фигур. На площади в 2 гектара размещено около 200 видов травянистых, кустарниковых и древесных пород. Основная порода деревьев: берёза, липа, а также редкие породы деревьев и кустарников: японская черёмуха Мака, пенсильванская вишня, маньчжурский орех, маньчжурская акация, золотистая смородина, клён Гиналла.

3. «Можжевеловые холмы»



Сарапульский район, д. Соколовка

В деревне Соколовка на юге района расположены уникальные для этой местности можжевеловые холмы, привлекающие любителей панорамных видов и природных красот.

Поднявшись на любую возвышенность, можно наблюдать за крутыми оврагами и ямами, которые сказочно заросли можжевельником. Манящий запах и природная красота поднимет настроение любому туристу.

4. Природный парк «Усть-Бельск»



Каракулинский район

Природный парк «Усть-Бельск» создан 6 августа 2001 г. Располагается на крайнем юго-востоке Удмуртской Республики в месте впадения реки Белая в реку Кама. Общая площадь — 1770 гектар. Парк относится к особо охраняемым природным территориям республиканского значения. Территория природного парка разделена на три функциональные зоны, хозяйственное и рекреационное использование строго ограничена.

5. Памятник орлану-белохвосту



Каракулинский район, с. Каракулино

Орлан-белохвост входит в число охраняемых видов природного парка.

Памятник был установлен осенью 2016 года, в честь 15-летия природного парка «Усть-Бельск».

Представляет из себя прямоугольный постамент, на котором закреплена птица, выполненная из металлического сплава, выкрашенная в цвет бронзы.

По своим размерам скульптура птицы в два раза меньше настоящего орлана-белохвоста, обитающего в природе.

6. «Мемориальный комплекс воинам-землякам, погибшим в годы Великой Отечественной войны 1941-1945 годов»



Каракулинский район, с. Каракулино

Мемориальный комплекс является самым масштабным в РФ, установленным в районных центрах. Заложен в 1979 г. по проекту архитектора В.П.Бехтенева.

Пять стел высотой около 15 м символизируют полет невинно убиенных душ. Между стелами расположены символические колокола, которые звонят в память о погибших.

7. Пантелеимоновский храм



Храм был заложен в селе Каракулино в 2005 году.

Строительство завершилось уже через год и 2006 состоялось первое богослужение.



Каракулинский район, с. Каракулино

8. Мыс Любви



Каракулинский район

Мыс Любви – вторая по высоте точка Удмуртии.

Именно здесь перед нами предстает прекрасный вид на Каму, здесь лучше всего наблюдать закаты и рассветы.

С этой точки видно место впадения реки Белая в Каму, речные пороги и мелкие острова.

9. Чегандинские пещеры




На сегодняшний день
Проникнуть внутрь
нелегко: нужно пару
метров проползти на
четвереньках, только
после этого начнется
грот в 2 м высотой.
Зато с площадки у
этой природной
достопримечательнос
ти открывается
потрясающая
панорама, здесь в
Каму впадает ее
приток — река Белая
— и можно
наблюдать, как
смешиваются воды
разного цвета.



Каракулинский район

10. Гремячий ключ



Каракулинский район, д. Зуевы Ключи

Гремячий Ключ – уникальный природный объект, источник довольно многоводный и красивый.

Вода падает с 2-3 метровой высоты в виде водопада, издавая своеобразный звук, который слышишь, еще не видя его, поэтому источник называется Гремячим.

Вода источника холодная и очень вкусная.

Организационный план мероприятия в рамках
Всероссийского комплекса «Зеленый маршрут»

| Название мероприятия | Дата проведения | Описание | Место проведения |
|-----------------------------|------------------------|---|---|
| «По берегам Великой реки» | 17 июля | Протяженность: 71,5км Экологическая тропа с посещением леса с реликтовыми деревьями и краснокнижными видами растений, памятника природы федерального значения, сплавом вдоль обрывистых берегов Камы. | Удмуртская Республика Воткинский район, Сарапульский район |
| «Дивный край» | 15-16 июля | Протяженность: 133,7 км. На маршруте можно полюбоваться необъятными просторами великой реки Камы. Насладиться живописными пейзажами природного парка «Усть-Бельск», познакомиться с историей и культурой Каракулинского района, побывать в загадочных Чегандинских пещерах. | Удмуртская Республика Каракулинский район, Сарапульский район |