

# Всероссийский конкурс «Зелёный маршрут»

Команда

«Хранители уфалейских тайн»

Экологическая тропа

«По следам Е. Пугачёва»

Челябинская область

Верхнеуфалейский городской округ










ОЗНАЧЕННОЙ РЕКЕ УЧАЛИСЬ  
ОДНОЙ ДОМ ОДНОЙ  
ВОЙ ФАБРИК СТРОЕН  
ИСТВИЕ... ПУШ... 22 ГОДА  
Я 25 ДНЯ»







Информационная справка участника Конкурса

<b>ФОТО</b> 	<b>ФИО Шмакова Наталья Андреевна</b>
	Число, месяц, год рождения: <b>22.10.1990 г.</b>
	Образование: <b>Высшее профессиональное, Челябинский государственный университет, Исторический факультет, Специальность Политология, 2012 г.</b>
	Ученая степень, звание: -
	Трудовая деятельность: <b>Юрист Управления социальной защиты населения Верхнеуфалейского городского округа</b>
	Общественная деятельность: <b>Председатель молодежного комитета профсоюза Управления социальной защиты населения, председатель комиссии по социальным вопросам молодежного правительства Верхнеуфалейского городского округа</b>
Государственные и ведомственные награды: -	
<b>О себе: Живу!</b>	


## Информационная справка участника Конкурса

	Рубба Лариса Николаевна
	Число, месяц, год рождения: 14 марта 1965г.
	Образование: среднее специальное
	Ученая степень, звание: –
	Трудовая деятельность: научный сотрудник МБУК ВГО «ИКМ»
	Общественная деятельность: краевед, руководитель «Школы экскурсоводов» (Работа с волонтерами)
	Государственные и ведомственные награды: –

О себе: Работаю в историко-краеведческом музее с 1994 года. Занимаюсь разработкой различных экскурсионных маршрутов, как по городу, так и по окрестностям. В 2014 году на областном конкурсе методических разработок «100 интересных маршрутов по Челябинской области» туристический маршрут «Загадки озера Иткуль» вошёл в десятку лучших. А в 2016 году экскурсия на озеро Иткуль в конкурсе туристических предложений «Завлекательный объект», организованный РОО «Институт проблем гражданского общества» в рамках программы содействия развитию малых городов и других локальных территорий получила премию в номинации «Материал о группе объектов». Также были разработаны и проводятся экскурсии на другие памятники природы ВГО – Горы Большой и Красный камни, на Черемшанский никелевый карьер, экскурсия «Уфалей утраченный», ознакомительный маршрут по городу.

Люблю путешествовать и люблю увлекать в путешествия других.

## Информационная справка участника Конкурса

	Зеленов Владимир Михайлович
	Число, месяц, год рождения: 23.01.1953
	Образование: средне-специальное
	Ученая степень, звание: -
	Трудовая деятельность: пенсионер
	Общественная деятельность:
	Государственные и ведомственные награды: -
О себе: участник клуба краеведов «Тихое зимовье» (г. Кыштым), люблю путешествовать по красивейшим, неизведанным местам Южного Урала, увлекаюсь фотографией	

## Информационная справка участника Конкурса

	Туркина Екатерина Александровна
	Число, месяц, год рождения: 15.08.1985г
	Образование: Магнитогорский Государственный Университет им. Носова Г.И. –Учитель географии МИЭП – Экономист
	Ученая степень, звание:
	Трудовая деятельность: администратор СОК «Метелица», гид-экскурсовод
	Общественная деятельность: участник волонтерского движения «Дорогами добра»
Государственные и ведомственные награды: нет	
<p>О себе: Люблю Урал. Горжусь красотой наших мест и твердостью характера земляков – уральцев. Мечта - популяризировать путешествия внутри нашей страны, рассказать о наших удивительных местах, что бы к нам ехали отдыхать со всей Росси. Очень хочется донести подрастающему поколению, что наша история, культура и природа стоит того, что бы ей гордились и относились с уважением и трепетом. Хочу, что бы больше людей, по-настоящему, любили свой край. Это то, что нас объединяет.</p>	



## Информационная справка участника Конкурса

	Носов Сергей Константинович
	Число, месяц, год рождения: 10 июня 1950 г.
	Образование: среднее
	Ученая степень, звание: –
	Трудовая деятельность: Фотограф, художник-оформитель, пожарный, фрезеровщик камня.
	Общественная деятельность: краевед, минералог, фотограф
	Государственные и ведомственные награды: –
<p>О себе: Увлекаюсь минералогией и ежегодно отправляюсь на поиски новых интересных образцов. В 2010 году был издан словарь-справочник «Минералы Урала» (изд-во «Сократ» г. Екатеринбург), где в том числе представлены образцы природных камней Уфалейского района. В сборник вошло около 80 моих авторских снимков минералов и месторождений. Участник разнообразных фотоконкурсов, минералогических и фотовыставок на различных площадках города и области. Около 40 фотографий было отобрано и для публикации книги «Все минералы Южного Урала. Энциклопедия уральского камня». Увлекаюсь краеведением. За многие годы увлечения минералогией в моей коллекции собралось порядка 3000 интереснейших образцов минералов и создан домашний геологический музей. С удовольствием делюсь своим увлечением с молодым поколением, неоднократно был приглашен на встречи со школьниками в «Историко-краеведческий музей».</p>	



## Информационная справка участника Конкурса

<p>Фото</p> 	<p>ФИО: Канов Михаил Александрович</p>
	<p>Число, месяц, год рождения: 08.04.1971</p>
	<p>Образование: высшее</p>
	<p>Ученая степень, звание:</p>
	<p>Трудовая деятельность: МВД РФ, 2002-2007 директор ДООЦ «Орленок» им.Г.П.Ломинского, 2007-2009 зам.директора РИА «Снежинск-медиа», 2009-2012 директор Детского дома, с 2014 года по настоящее время зам.директора и начальник отдела в Снежинском городском музее.</p>
	<p>Общественная деятельность: В 2007 и 2010 гг. избирался депутатом Собрания депутатов Снежинского городского округа</p>
<p>Государственные и ведомственные награды:</p>	
<p>О себе: Родился в Магнитогорске в 1971 г. Окончил физико-математический факультет педагогического института. По окончании учебы поступил на службу РОВД Магнитогорска. В 1995 г. перевелся в ОВД Снежинска. За время службы многократно поощрялся руководством ОВД и города Снежинска.</p> <p>Много лет ведёт краеведческую и творческую деятельность. Подготовил более двухсот материалов о краеведении и путешествиях по Уралу для книг, газет, журналов и путеводителей. В 2005 и 2007 гг. становился победителем конкурсов профессиональных журналистов Челябинской области «СМИ на защите человека» где особым призом отмечен фильм о Службе спасения Снежинска. Участник Международных конференций и конкурсов: «Музей и власть» (2014), «Интермузей» (2016), «Лучший гид России» (2017).</p> <p>Один из основателей подросткового туристского клуба «Вершина». С 2002 г. работал директором Детского оздоровительно-образовательного центра «Орлёнок». Учреждение отмечено почетными грамотами Министерства образования и науки Всероссийской общественной организации «Содействие детскому отдыху» и других организаций.</p> <p>С 2009 по 2012 гг. работал в должности директора Детского дома. Неоднократно награждался грамотами и благодарностями УСЗН, Законодательного Собрания Челябинской области, Благотворительного фонда «Солнечный зайчик». С мая 2014 по настоящее время – начальник отдела Снежинского городского музея.</p> <p>За большой вклад в развитие системы отдыха и оздоровления детей Челябинской области награжден Почетной грамотой Губернатора Челябинской области, Почетной грамотой Министра образования и науки. Финалист Международной программы «Открытый мир» в области образования. В 2011 г. высокий профессионализм награжден Почетной грамотой главы Снежинска. В 2012 г. за образцовый труд в системе социальной защиты населения награжден Почетной грамотой главы Снежинска.</p>	



грамотой Министра социальных отношений Челябинской области. В 2015 награжден Благодарностью главы Снежинска за личный вклад в работу представительного органа местного самоуправления. В 2016 г. за значительные заслуги в социально-культурной сфере деятельности награжден Почетной грамотой Снежинского городского округа, Благодарственным письмом Снежинского городского музея, Почетной грамотой Управления культуры и молодежной политики. В 2017 награжден благодарностями главы Снежинска, учреждений культуры городов Каменска-Уральского, Нязепетровска и Верхнего Уфалея. В 2018 году организаторскую работу награжден благодарностью Всероссийского конкурса «Музейная копилка». Автор действующего интерактивного проекта для граждан старшего поколения «Мой Урал».

В 2007 и 2010 гг. избирался депутатом Собрания депутатов Снежинского городского округа. Работал в комиссиях по социальным вопросам, промышленности и городскому хозяйству, комиссии по делам несовершеннолетних. Принимал активное участие в разработке городских целевых программ в сфере поддержки старшего поколения, молодежной политики и патриотического воспитания, сохранения объектов культурного наследия. Работал с обращениями жителей, занимался вопросами установки игрового оборудования, устройства клумб и газонов, благоустройства придомовых территорий.



## Информационная справка участника Конкурса

	Саврасова Татьяна Николаевна
	Число, месяц, год рождения: 21.05.1975
	Образование: Екатеринбургский педагогический университет. Филолог.
	Ученая степень, звание:-
	Трудовая деятельность: руководитель в усадьбе Заозёрье
	Общественная деятельность: участвую в социальных проектах
Государственные и ведомственные награды: -	
О себе: просто живу	



## Информационная справка участника Конкурса

	Федоров Владимир Аркадьевич
	Число, месяц, год рождения: 03.12.1966
	Образование: среднее
	Ученая степень, звание: -
	Трудовая деятельность: ИП –фотосъемка, видеосъемка
	Общественная деятельность: фотокружок, участие в благотворительной акции «Арина победит лейкоз», общественные субботники, предоставление фото- и видеоматериала для презентации города Верхний Уфалей при получении статуса ТОСЭР, участие и публикация фотографий в соцсетях городских мероприятий –«Бессмертный полк», 1 мая, День города и др., участие в городских фотоконкурсах.
Государственные и ведомственные награды: -	
О себе: Родился и вырос в городе Верхний Уфалей. Учился в средней школе №1. С 1985 – 1987 г. служба в ГСВГ. Рабочие специальности –помощник машиниста тепловоза, аппаратчик-гидрометаллург, машинист компрессорных установок. Увлечение фотографией с юности переросло в основной род деятельности.	



## Информационная справка участника Конкурса




Гудина Анна Александровна
10.02.1990г.р
Образование: Среднее профессиональное
Ученая степень, звание:
Трудовая деятельность: ООО “МетМашУфалей”, инженер-технолог
Общественная деятельность: Молодежное правительство при администрации ВГО
Государственные и ведомственные награды:

О себе: Люблю путешествовать, увлекаюсь спортом и принимаю активное участие в заводских спартакиадах. Веду здоровый образ жизни, вредных привычек не имею. Свободное от работы время предпочитаю проводить с семьей и на активном отдыхе.



## Информационная справка участника Конкурса

	Волынкина Наталия Леонидовна
	Число, месяц, год рождения: 23.09.1985г
	Образование: Уральский государственный горно-геологический университет, горный инженер
	Ученая степень, звание:
	Трудовая деятельность: участковый геолог ОАО «Уфалейникель», смотритель МБУК ВГО «историко-краеведческий музей», в настоящее время – специалист по туризму МБУК ВГО «Централизованная клубная система»
	Общественная деятельность: активный участник городских экологических акций, событийных туристических мероприятий округа
Государственные и ведомственные награды: нет	
<p>О себе: Руководитель команды. С детства увлекаюсь туризмом, участник экспедиций геологического клуба «Рифей», в ходе которых проведена работа над созданием музея под открытым небом «Митькины рудники» в природном парке «Оленьи ручьи».</p> <p>Занимаюсь активными видами спорта, увлекаюсь краеведением, фотоделом. Совместно с сотрудниками городского музея участвовала в грантовом конкурсе «Культурная мозаика малых городов и сел» с проектом Фестиваля колокольных звонов «Уфалейский благовест». Принимала участие во Всероссийских туристических конкурсах «Туристический сувенир» и «Russian Event Awards».</p> <p>Стремлюсь, чтобы Верхнеуфалейский городской округ стал местом притяжения туристов, а местные жители научились ценить всю красоту родного края.</p>	



## Описание выбранного экологического маршрута

Маршрут	Название	Протяженность	Историческая значимость экологического маршрута	Экологическая обстановка на маршруте
«По следам Емельяна Пугачёва»	«Хранители уфалейских тайн»	7 км	<p>Гребневидная гора-останец, геологический памятник природы (с 1969 года). Расположен в южной части Уфалейского хребта в 3 км к северо-востоку от железнодорожной станции Верхний Уфалей.</p> <p>На Большом Камне имеется пещера; по сравнению с другими уральскими пещерами она невелика, представляет собой коридор овального сечения длиной 6-8 м, в конце которого проход перегораживает каменная плита. Пещера была обжита людьми в глубокой древности (по всей длине её отмечаются следы обработки камня, сколы на сводах говорят о попытках расширить полость) и к моменту заселения здешних мест башкирами имела культовое значение, вероятно, использовалась для захоронения – каменные пустоты могли служить камерами для сохранения останков умерших.</p>	<p>Бытовой мусор в достаточно больших объёмах присутствует в юго-восточной части маршрута. На туристической тропе около самого памятника природы Большой камень бытового мусора практически нет. Требуется санитарная рубка леса вдоль тропы от поваленных деревьев. Большой проблемой данного маршрута являются многочисленные надписи на скалах.</p>



		<p>Согласно легендам, после поражения пугачёвского восстания крестьяне спрятали здесь обоз (пушки, ядра, сабли, мечи, золотую казну, богатую утварь из господских домов). Местные жители не раз пытались найти пугачёвский клад, случалось, отыскивали сабли, пики, ядра.</p> <p>Директором «Южно-Уральского центра комплексного изучения пещер «Следопыт», Юриным В. И., было обнаружено и изучено ещё 5 пещер меньшего размера. Летом 1918 года, после захвата посёлка Верхний Уфалей чешскими легионерами, в окрестностях Большого Камня базировался партизанский отряд из 17 большевиков и комсомольцев (местность позволяла просматривать с каменной гряды весь посёлок и совершать вылазки). Чехословацкие легионеры предприняли карательную операцию, гора была окружена. В ходе боя часть партизанского отряда погибла, часть укрылась в пещере, но чехи захватили и расстреляли партизан (спастись удалось лишь В.И.</p>	
--	--	---	--



			Раскостову, впоследствии участнику Великой Отечественной войны). В 1920-х годах на вершине Большого Камня были выбиты фамилии погибших партизан.	
--	--	--	---	--

**Организационный план мероприятий  
в рамках Всероссийского конкурса  
«Зелёный маршрут»**

Название мероприятия	Дата	Описание	Место проведения
Организационная встреча	09.06	Обсуждение общего плана работ, выбор названия команды, сбор информации о каждом участнике.	ГДК
Формирование заявки	09.06 - 15.06	Формирование информационных материалов и отправка заявки на конкурс. Работа ведется дистанционно, вопросы и дополнения решаются в режиме «онлайн» в беседе соц.сети Вконтакте	дистанционно
Прохождение маршрута к Большому камню со стороны мкр. Железнодорожников	11.06	Предварительное прохождение маршрута с целью проведения мониторинга экологической ситуации на выбранной территории.	ул. Ельцова Большой камень
Командное фото	12.06	Сбор команды с целью создания общего фото	Центр искусств, ФОК
Прохождение маршрута к Большому камню со стороны пос. Черемшанка	16.06	Обследование пешеходной тропы с северной части маршрута. Изучение геологических особенностей района, обследование скальной гряды на наличие неизученных пещерных образований, полостей.	п .Черемшанка – Большой камень
Экологический субботник по маршруту	14.07 - 15.07	Экологический субботник по маршруту	п .Черемшанка – Большой камень -ул. Ельцова
Прохождение маршрута	20.07	Выход на маршрут с целью фото- и видеосъемки,	п .Черемшанка – Большой



		исследования естественных пещерных образований с целью включения их в туристический маршрут, определение мест установки навигационных указателей, информационных стендов и мест для оборудования костровищ и стоянки.	камень -ул. Ельцова
Формирование материалов	25.05 - 05.08	Обработка фото- и видеоматериалов, написание экскурсий по маршруту. Отправка материалов конкурса. Работа ведется дистанционно, вопросы и дополнения решаются в режиме «онлайн» в беседе соц.сети Вконтакте	дистанционно

В плане возможны изменения и дополнения.

## **Предложения по популяризации маршрута «По следам Е. Пугачева».**

Для повышения конкурентоспособности и привлекательности маршрута необходимы конкретные решения и проекты.

Для привлечения экскурсантов и туристов необходимо создание тематических экскурсий, интерактивных программ с учётом возрастной и социальной принадлежности туристических групп.

В настоящее время в «Историко-краеведческом музее» Верхнего Уфалея научным сотрудником Руббой Л. Н. проводится цикл занятий, знакомящих учащихся с памятниками природы Челябинской области, в том числе и с горой Большой камень. Для привлечения большего внимания к экологической тропе «По следам Е. Пугачёва», главным объектом показа которого является памятник природы «Большой камень», возможно провести следующие мероприятия:

- 1) разработать и изготовить карты-схемы турмаршрута;
- 2) изготовить и установить указатели к Большому камню на крайних точках маршрута;
- 3) произвести маркировку маршрута;
- 4) руководителем и участниками Мультистудии "K.I.D. - Studio", действующей на базе "Центра дополнительного образования детей", планируется создание анимационного фильма о красивейших местах и легендах Большого камня. С данной работой её создатели смогут поучаствовать в различных конкурсах туристической направленности (например, в Международном туристском фестивале-конкурсе видео, фото и анимации "ДИВО ЕВРАЗИИ"). Это также поможет узнать о данной достопримечательности уфалейского района большему количеству заинтересованных лиц;
- 5) организация фотоконкурса среди любителей и профессионалов. Фото должны быть сделаны именно на данном маршруте. В дальнейшем возможно организовать передвижную фотовыставку;
- 6) выбор лучших фото с маршрута для создания буклетов, открыток и другой сувенирной продукции;
- 7) создание детских программ по маршруту. Историческая составляющая и легенды о Большом камне способствуют проведению квестов с нахождением клада.

Маршруту требуется развитие инфраструктуры, оборудование специализированных стоянок, информационные таблички, благоустройство и



очистка экскурсионных тропинок. Конкретные места их расположения будут нанесены на карту в ходе тщательного обследования территории командой «Хранители уфалейских тайн».