

**Историческая значимость экологического маршрута  
Архангельской области «Куртяево – край легенд и преданий»  
(команда «Волонтеры Победы»)**

Куртяево — урочище в Приморском районе Архангельской области, является памятником природы регионального значения. На участке расположена стоянка первобытного человека II тыс. до н.э., а также находится Алексеевская церковь 1721 года – памятник архитектуры 18 века, следы построек 18-19 вв. и группа источников минеральных вод, имеющих высокую бальнеологическую ценность в связи с древними вулканическими аппаратами.

Название Куртяево пришло из чудских топонимов. Нет точных данных и о возможном использовании до 1721 г. куртяевских источников. Самое раннее упоминание урочища Куртяево встречается в сотной грамоте Николо-Корельского монастыря, относящейся к 1587 – 1588 годам, среди владений которого указывается «поженка на Куртяеве Михайловская Кологривоя...».

По некоторым данным Алексеевская часовня в Куртяево пользовалась особым почитанием, поскольку, по преданию, была построена над тем самым пнем, над которым и возник чудотворный образ св. Алексия: «В ограде против олтаря стоит часовня, рубленая во имя Алексия, человека Божия, на том самом месте, где, по сказанию старожилов, он явлен на пню, об одной главе, крыта обыкновенно...».

Сотни миллионов лет назад в этих местах был совершенно отличный от сегодняшних дней климат. Именно здесь, в районе реки Верховка была обнаружена стоянка древних людей каменного века. Принято считать, что вообще все стоянки некогда располагались в непосредственной близости к морю, а удаление их от него в настоящее время обусловлено поднятием суши или образованием наносов. Стоянки первобытного человека были кратковременными (сезонными) или долговременными. Их характер определялся образом жизни древнего человека, тесно связанным с сезонными миграциями промысловых животных (оленей и др.). Первобытные люди обжили данную территорию еще около 6 тысяч лет назад. И по сегодняшний день с конца 19 века на данной поляне находят наконечники стрел, копий, орудия труда.

**Предложения по популяризации экологического маршрута  
Архангельской области «Куртяево – край легенд и преданий»  
(команда «Волонтеры Победы»)**

Продвижение экологического маршрута Архангельской области «Куртяево – край легенд и преданий» осуществляется ГБУ Архангельской области «Центр природопользования и охраны окружающей среды», информация о котором размещена на официальном сайте <http://eco29.ru/oopt/ecotourism>. В целях популяризации маршрута необходимо:

размещение информации о маршруте на официальном информационно-туристском портале Архангельской области [www.pomorland.travel](http://www.pomorland.travel) и социальных сетях; установление взаимодействия ГБУ Архангельской области «Центр природопользования и охраны окружающей среды» с заинтересованными туркомпаниями Архангельской области по активизации рекламы данного маршрута; установление взаимодействия ГБУ Архангельской области «Центр природопользования и охраны окружающей среды» с образовательными организациями Архангельской области по организации плановых групповых выездов на маршрут; установка знаков туристской навигации для автотуристов и самодеятельных туристов; наличие информации о маршруте в туристско – информационных центрах с контактными данными организатора маршрута, в том числе на базе ГБУ Архангельской области «Туристско-информационный центр Архангельской области»; участие в областных и межрегиональных туристских выставках и мероприятиях по продвижению турпотенциала региона; организация акций и конкурсов на территории урочища «Куртяево» (в т.ч. фотоконкурсы); размещение рекламных баннеров и фотографий на внешних носителях в г. Архангельске.

**Описание экологического маршрута Архангельской области  
(команда «Волонтеры Победы»)**

<b>Маршрут</b>	<b>Название</b>	<b>Протяженность</b>	<b>Историческая значимость экологического маршрута</b>	<b>Экологическая обстановка на маршруте</b>
Экологическая тропа (пеший маршрут)	«Куртяево – край легенд и преданий»	4 км	Памятник природы регионального значения «Урочище «Куртяево» площадью 150 га создан в 1989 году в 35 км от г. Северодвинска в целях сохранения природно-исторического памятника, включающего в себя участок живописной местности с памятником архитектуры XVIII века (Алексеевская церковь 1721 года), стоянкой первобытного человека II тыс. до н.э., следами построек XVIII-XIX вв. и группой источников минеральных вод, имеющих высокую бальнеологическую ценность и связи с древними вулканическими аппаратами. Отличительной особенностью урочища Куртяево является наличие на его территории около 80 ключей слабоминерализованных вод, непосредственно связанных с вулканическим телом – трубкой взрыва «Куртяево».	Экологически чистая территория, нуждающаяся в периодической очистке от бытового мусора, образующегося при посещении данной территории самодельными туристами.

к Положению о проведении  
Всероссийского конкурса «Зеленый маршрут»

**Организационный план мероприятий в рамках Всероссийского конкурса «Зеленый маршрут» на территории Архангельской области (команда «Волонтеры Победы»)**


<b>Название мероприятия</b>	<b>Дата</b>	<b>Описание</b>	<b>Место проведения</b>
Организация заседания рабочей группы по проведению в Архангельской области Всероссийского конкурса «Зеленый маршрут»	23 мая 2018 года	Определение ответственных лиц по организации Всероссийского конкурса «Зеленый маршрут» на территории Архангельской области, обеспечение контроля за подготовкой документации командой волонтеров для участия в конкурсе	г. Архангельск, министерство культуры Архангельской области
Сбор команд волонтеров	23 – 30 мая 2018 года	Формирование команды для участия в конкурсе	г. Архангельск, государственное автономное учреждение Архангельской области «Патриот»

Размещение информации о проведении Всероссийского конкурса «Зеленый маршрут» (с использованием логотипа, баннера и видеоролика) на официальном информационно-туристском портале Архангельской области и портале Правительства Архангельской области	25 мая – 30 июля 2018 года	Информационная поддержка реализации проекта на сайтах ведомств и подведомственных учреждений	г. Архангельск, управление по делам молодежи и патриотическому воспитанию администрации Губернатора Архангельской области и Правительства Архангельской области, государственное бюджетное учреждение Архангельской области «Центр природопользования и охраны окружающей среды»,
---	----------------------------	--	---

			министерство культуры Архангельской области
Подготовка командой волонтеров информационных материалов для участия в заочном этапе конкурса	31 мая – 7 июня 2018 года	Подготовка командой пакета документов для участия в заочном этапе конкурса	г. Архангельск, государственное автономное учреждение Архангельской области «Патриот»
Организация заседания рабочей группы по проведению в Архангельской области Всероссийского конкурса «Зеленый маршрут»	14 июня 2018 года	Отбор команды волонтеров	г. Архангельск, министерство культуры Архангельской области
Направление информационных материалов для участия в заочном этапе конкурса	15 июня 2018 года	Направление информационных материалов в Минкультуры России для участия в заочном этапе конкурса	г. Архангельск, министерство культуры Архангельской области

Прохождение экологического маршрута Архангельской области «Куртяево – край легенд и преданий»	14 июля 2018 года	Прохождение и обследование территории на экологическом маршруте	Особо охраняемая природная территория памятника природы регионального значения Архангельской области «Урочище «Куртяево»
Проведение Всероссийского субботника на экологической тропе в рамках участия в очном этапе конкурса	14 июля 2018 года	Уборка территории на экологическом маршруте, уборка мусора, приведение в порядок источников у церкви, установка знаков туристкой навигации	Особо охраняемая природная территория памятника природы регионального значения Архангельской области «Урочище «Куртяево»
Сбор материалов (фото, видео), разработка пакета документов	14 июля 2018 года	Прохождение тропы, анализ проблем, подготовка предложений по развитию и продвижению маршрута и подготовка пакета документов для очного этапа конкурса	Особо охраняемая природная территория памятника природы регионального значения Архангельской области «Урочище «Куртяево», г. Архангельск
Подготовка командой волонтеров информационных материалов для участия в очном этапе конкурса	14 – 20 июля 2018 года	Подготовка командой пакета документов для участия в очном этапе конкурса	г. Архангельск, государственное автономное учреждение Архангельской области «Патриот»
Направление информационных материалов для участия в очном этапе конкурса	24 июня 2018 года	Направление информационных материалов в Минкультуры России для участия в очном этапе конкурса	г. Архангельск, министерство культуры Архангельской области



<p><b>Название турпрограммы</b></p>	<p><b>Экологический маршрут Архангельской области «Куртяево – край легенд и преданий» (команда «Волонтеры Победы»)</b></p> 
<p><b>Предполагаемая целевая аудитория</b></p>	<p>для всех категорий (взрослые, семьи с детьми, студенты, люди пожилого возраста)</p>
<p><b>Сезон</b></p>	<p>весна, лето, осень</p>
<p><b>Продолжительность тура</b></p>	<p>около 3 часов</p>
<p><b>Населенные пункты, на котором проходит маршрут</b></p>	<p>г. Северодвинск (на территории особо охраняемой природной территории памятника природы регионального значения Архангельской области «Урочище «Куртяево»)</p>



Маршрут экологической тропы начинается на правом склоне долины реки Верховка, рядом с трассой Архангельск-Онега, в 35 км от города Северодвинска.



Карта маршрута

## Программа маршрута

### **09.30 Начало маршрута.**

Особенностью Куртяево является наличие на небольшой территории более 80 выходов (ключей) слабоминерализованных вод, спрятанных вокруг скважин, откуда и берется вода «Куртяевская». В двух местах группы источников образуют ручьи, впадающие в реку Верховку (Куртяевку). Куртяево считается местом мистическим, волшебным. Уфологи утверждают, что где-то здесь зарыты несметные сокровища. Туристы загадывают желание над целебными ручейками. Откуда пришло название Куртяево, Куртява, Куртяевка на сегодняшний день неизвестно. Возможно, оно восходит к чудским топонимам. Самое раннее упоминание Куртяево встречается в сотной грамоте Николо-Корельского монастыря 1587–1588 гг. Нет точных данных и о возможном использовании до 1721 г. куртяевских источников.

**10.00 «Надкладезная часовня над источником Талец».** 29 марта 1992 года была освящена надкладезная часовня над источником Талец. О впечатлениях от посещения Куртяево говорится в заметке корреспондента «Архангельских епархиальных ведомостей» за 1904 г.: «Вода в ручье ключевая, зимою теплая, а летом холодная, имеет ту особенность, что никогда не замерзает, от чего сам ручей называется «Талец». В том месте, где вода бьет ключом из земли, устроен колодец, над которым находится амбар с 2-мя отделениями. Все богомольцы, посещающие Куртяево, считают непременно долгим сходить к «Тальцу»: здесь они моются или обливаются водою из «Тальца», с верою в ее целебность». Прошло уже более 100 лет, а к «Тальцу» едут со всей России, чтоб получить от целебного источника свою порцию лечебных свойств.

### **10.30 «Биоразнообразие Куртяево».**

Каждое место уникально по-своему. Здесь, в Куртяево своя красота, своя природа. В лесу в древесном ярусе можно видеть ель, сосну, ольху, осину и другие породы. Из более нижнего яруса можно увидеть чернику, бруснику, линнею северную и много другой растительности. Характерной особенностью является выступающая на поверхность корневая система древесного яруса, где она словно косы переплетается, образуя причудливую тропу. Типичными животными для данной территории являются: лось, медведь, рысь, россомаха, волк, лисица, белка, куница, норка, бобёр, заяц, барсук, также из птиц здесь можно повстречать тетерева, глухарей, рябчиков, дятлов, пищух, из краснокнижных видов на территорию залетают орлан-белохвост, скопа, беркут и бородачатая неясыть.

### **11.00 «Алексеевская церковь 1721 года».**

Легенда гласит: «Пришел мужик в Куртяево по делам своим. Увидел он березу, на которой висела икона. Чтобы достать

икону, рубанул мужик топором по березе, а из раны неожиданно пошла кровь. Унес он икону домой. А когда пришел в Куртязево на другой день, то вновь увидел икону на той же березе. Явился ему образ Алексия, человека Божия». О почитании образа Алексия, человека Божия, сохранилось немало рассказов. В документах XIX века, описывающих Алексеевскую церковь в Куртязево, указывается, что «за оградой, впереди алтаря, стоит

часовня во имя Алексия, человека Божия, на том самом месте, где, по сказанию старожилов, явился образ его на пне» - Алексиевская часовня, по этой причине в часовне никогда не настигался пол. После событий 1917 года Алексеевская церковь была частично разрушена, богослужения остановились вплоть до 9 июля 2007 года. С 1721 года по сегодняшний день церковь не перестраивалась, только достраивалась, тогда как часовня периодически разбиралась и строилась заново.

### **11.30 «Стоянка первобытного человека».**

Сотни миллионов лет назад в этих местах был совершенно отличный от сегодняшних дней климат. Именно здесь, в районе реки Верховка была обнаружена стоянка древних людей каменного века. Принято считать, что вообще все стоянки некогда располагались в непосредственной близости к морю, а удаление их от него в настоящее время обусловлено поднятием суши или образованием наносов. Стоянки первобытного человека были кратковременными (сезонными) или долговременными. Их характер определялся образом жизни древнего человека, тесно связанным с сезонными миграциями промысловых животных (олений и др.). Первобытные люди обжили данную территорию еще около 6 тысяч лет назад. И по сегодняшний день с конца 19 века на данной поляне находят наконечники стрел, копий, орудия труда.

**12.00 Остановка у источника «Живая и мертвая вода».** Вода, которая поднимается с глубины трехсот метров двух видов: более и менее минерализованная. По легенде, бытовавшей в давние времена, на данном месте протекают два источника – «живой» и «мертвой» воды. «Мертвой» водой издавна омывали больные места, раны, язвы. Этот источник встречается первым на пути. «Живая» вода является лечебной, активизируя биологические процессы в организме, улучшает обмен веществ, аппетит. Российский научный центр медицины и курортологии разработал подробную «Методику лечебного использования минеральной воды «Куртеевская» и рекомендовал ее употребление в качестве столового напитка. Ежедневно в реку Верховку выливается свыше 200 кубометров минеральной воды из источников, и даже в том месте, где речка выливается в Белое море близ Нёноксы, в воде присутствует запах сероводорода и йода.

### **12.30 Окончание маршрута.**


#### **Организатор маршрута**

- ГБУ Архангельской области «Центр природопользования и охраны окружающей среды», тел. (8182) 29-52-10, [www.eco29.ru](http://www.eco29.ru);
- ООО «ТК «Ветер перемен», (8182) 20-55-30, 21-19-14, [info@vptour.ru](mailto:info@vptour.ru), [www.vptour.ru](http://www.vptour.ru);
- ООО «Поморский туристический центр», тел. (8182) 44-3040, [www.bulatova.com](http://www.bulatova.com).



### Информационная справка участника

#### Всероссийского конкурса «Зеленый маршрут» (команда «Волонтеры Победы»)

	<b>ФИО:</b> Кучумов Дмитрий Леонидович
	<b>Число, месяц, год рождения:</b> 05.12.1994
	<b>Образование:</b> Высшее
	<b>Ученая степень, звание:</b> Нет
	<b>Трудовая деятельность:</b> Музейный комплекс Северного государственного медицинского университета
	<b>Общественная деятельность:</b> Стаж 7 лет
	<b>Опыт туристической деятельности:</b> Нет
	<b>Государственные и ведомственные награды:</b> Нет

**Информационная справка участника  
Всероссийского конкурса «Зеленый маршрут»**

**О себе:** Специализация на развитии добровольчества.

**(команда «Волонтеры Победы»)**



**ФИО:**

Некипелова Татьяна Викторовна

**Число, месяц, год рождения:**

17.08.1988

**Образование:**

Высшее, магистратура Северного  
(Арктического) федерального университета  
имени М.В. Ломоносова

**Ученая степень, звание:**

Нет

**Трудовая деятельность:**

Сотрудник управления по делам молодежи и  
патриотическому воспитанию администрации  
Губернатора Архангельской области и  
Правительства Архангельской области

**Общественная деятельность:**

Член туристического клуба «Полярная звезда»  
(г. Архангельск)

**Информационная справка участника  
Всероссийского конкурса «Зеленый маршрут»**


	<b>Опыт туристической деятельности:</b> Да
	<b>Государственные и ведомственные награды:</b> Нет
<b>О себе:</b> Специализация на развитии добровольчества и активном туризме.	

**(команда «Волонтеры Победы»)**

	<b>ФИО:</b> Нуромская Валерия Александровна
	<b>Число, месяц, год рождения:</b> 21.01.1999
	<b>Образование:</b> Полное среднее «Социальная работа»
	<b>Ученая степень, звание:</b> Нет
	<b>Трудовая деятельность:</b> Студентка



**Информационная справка участника  
Всероссийского конкурса «Зеленый маршрут»**

	<b>Общественная деятельность:</b> Руководитель местного штаба Всероссийского общественного движения «Волонтеры Победы» в Архангельске
	<b>Опыт туристической деятельности:</b> Нет
	<b>Государственные и ведомственные награды:</b> Нет
<b>О себе:</b> Специализация на развитии добровольчества.	

**(команда «Волонтеры Победы»)**

	<b>ФИО:</b> Ордашов Александр Султанович
	<b>Число, месяц, год рождения:</b> 04.11.1995


**Информационная справка участника  
Всероссийского конкурса «Зеленый маршрут»**

	<b>Образование:</b> Студент 4 курса Северного (Арктического) федерального университета имени М.В. Ломоносова
	<b>Ученая степень, звание:</b> Нет
	<b>Трудовая деятельность:</b> Студент
	<b>Общественная деятельность:</b> Региональный руководитель Всероссийского общественного движения «Волонтеры Победы» в Архангельской области
	<b>Опыт туристической деятельности:</b> Нет
	<b>Государственные и ведомственные награды:</b> Нет
<b>О себе:</b> Специализация на развитии добровольчества.	

**(команда «Волонтеры Победы»)**


	<b>ФИО:</b> Султанова Анастасия Эдуардовна
--	---

**Информационная справка участника  
Всероссийского конкурса «Зеленый маршрут»**


	<b>Число, месяц, год рождения:</b> 23.12.1995
	<b>Образование:</b> Студентка 4 курса Северного (Арктического) федерального университета имени М.В. Ломоносова, «Философия»
	<b>Ученая степень, звание:</b> Нет
	<b>Трудовая деятельность:</b> Студентка
	<b>Общественная деятельность:</b> Руководитель пресс-службы Всероссийского общественного движения «Волонтеры Победы» в Архангельской области
	<b>Опыт туристической деятельности:</b> Нет
	<b>Государственные и ведомственные награды:</b> Нет
<b>О себе:</b> Специализация на развитии добровольчества.	

**(команда «Волонтеры Победы»)**

**Информационная справка участника  
Всероссийского конкурса «Зеленый маршрут»**

	<b>ФИО:</b> Юшкова Александра Андреевна
	<b>Число, месяц, год рождения:</b> 09.02.1990
	<b>Образование:</b> Высшее, экология-природопользование
	<b>Ученая степень, звание:</b> Нет
	<b>Трудовая деятельность:</b> Сотрудник ГБУ Архангельской области «Центр природопользования и охраны окружающей среды»
	<b>Общественная деятельность:</b> Нет
	<b>Опыт туристической деятельности:</b> Да
	<b>Государственные и ведомственные награды:</b> Нет
<b>О себе:</b> Специализация на развитии экологического туризма.	

**Информационная справка участника  
Всероссийского конкурса «Зеленый маршрут»**

	<b>ФИО:</b> Галкин Вадим Константинович
	<b>Число, месяц, год рождения:</b> 29.04.1998
	<b>Образование:</b> Студент 4 курса АКТ(ф)СПбГУТ
	<b>Ученая степень, звание:</b> Нет
	<b>Трудовая деятельность:</b> Студент
	<b>Общественная деятельность:</b>
	<b>Опыт туристической деятельности:</b> Нет
<b>Государственные и ведомственные награды:</b> Нет	
<b>О себе:</b> Специализация на развитии добровольчества.	