






Состав команды
«СКГО (Северо-Кавказское Географическое Общество)»
в рамках Всероссийского конкурса «Зеленый маршрут»

	ФИО: Касьянов Николай Евгеньевич
	дата рождения: 26.10.87
	Образование: Средне-специальное (Газо-электро сварщик)
	Учёная степень, звание: Специалист
	Трудовая деятельность: Руководитель молодёжного движения и организации.
	Общественная деятельность: Экологические акции, акции помощи детям с заболеваниями ДЦП и РАК. Организация детских благотворительных поездок, организация благотворительных путешествий для пенсионеров и ветеранов. Организация масштабных мероприятий целью популяризации спорта и туризма на Кавказе
	Опыт туристической деятельности: есть
	Государственные и ведомственные награды: есть. (Благодарность от Наркоконтроля Ставропольского края, Администрации города Пятигорска, Министерства по туризму Чеченской Республики и т.д.).
О себе: Блогер, активист, лидер, филантроп.	


Возглавляет команду: Касьянов Николай Евгеньевич
skgo.kavkaz@mail.ru
Тел. +7(962)000-64-11


	ФИО: Пиляев Александр Алексеевич
	дата рождения: 21.08.1986
	Образование: ТРТИ ЮФУ (высшее) - инженерное
	Учёная степень, звание: нет
	Трудовая деятельность: самозанятость, инженер
	Общественная деятельность: организация детского образовательного лагеря
Опыт туристической деятельности: есть	
Государственные и ведомственные награды: нет	
О себе: программист, инструктор по горным лыжам, предприниматель, увлекаюсь бегом и историческим фехтованием, изучал английский язык.	


	ФИО: Семенов Ярослав Романович
	дата рождения: 22.09.1988
	Образование: СКМК им. Сафонова
	Учёная степень, звание: нет
	Трудовая деятельность: преподаватель
	Общественная деятельность: нет
	Опыт туристической деятельности: есть
	Государственные и ведомственные награды: нет
О себе: музыкант, турист.	

	ФИО: Акимова Екатерина Александровна
	дата рождения: 04.02.1992
	Образование: Кубанский Гос. Институт КСЭИ (высшее) - инженерное
	Учёная степень, звание: нет
	Трудовая деятельность: самозанятость
	Общественная деятельность: Экологические акции, акции помощи детям с заболеваниями ДЦП и РАК.
	Опыт туристической деятельности: есть
	Государственные и ведомственные награды: есть
Путешественница, организатор, руководитель молодёжного движения Краснодарского Географического Общества	


	ФИО: Вышневецкая Оксана Сергеевна
	дата рождения: 19.09.1978
	Образование: Средне-специальное (Монтажник радио-электронной аппаратуры)
	Учёная степень, звание: нет
	Трудовая деятельность: самозанятость
	Общественная деятельность: Экологические акции.
	Опыт туристической деятельности: есть
	Государственные и ведомственные награды: нет
О себе: Блогер, Фотограф, активист, турист, спортсмен.	


	ФИО: Вышневецкий Артём Борисович
	дата рождения: 02.11.1989
	Образование: Средне-специальное (Монтажник радио-электронной аппаратуры).
	Учёная степень, звание: нет
	Трудовая деятельность: программист
	Общественная деятельность: Экологические акции.
	Опыт туристической деятельности: есть
	Государственные и ведомственные награды: нет
О себе: Блогер, активист, турист, спортсмен.	


	ФИО: Федоров Юрий Сергеевич
	дата рождения: 25.01.1990
	Образование: Высшее Сев. Кав. Фед. Университет
	Учёная степень, звание: нет
	Трудовая деятельность: программирование, инженер
	Общественная деятельность: Экологические акции.
	Опыт туристической деятельности: есть
Государственные и ведомственные награды: нет	
О себе: Программист, Организатор путешествий	

	ФИО: Саргаева Елена Сергеевна
	дата рождения: 25.05.1994
	Образование: СКУД и Сев.Кав.Фед. Институт.
	Учёная степень, звание: нет
	Трудовая деятельность: самозанятая, инженер
	Общественная деятельность: Экологические акции.
	Опыт туристической деятельности: есть
Государственные и ведомственные награды: нет	
О себе: Организатор путешествий, активист, турист, спортсмен, инструктор по верховой езде.	

	Гумаев Борис Мазирович
	11.06.1956
	Высшее, филолог преподаватель, КБГУ/ Кандидат в мастера спорта СССР по горному туризму, инструктор руководитель походов высшей категории сложности.
	33 лет преподавания туризма в системе дополнительного образования, общий стаж 47 лет.
	Серебряный призер Чемпионата СССР по горному туризму
	Опыт проведения горных восхождений - с 1 по 6 категории
Почетный работник общего образования Российской Федерации	
Несмотря на возраст до сих пор в строю горвосходителей и преподавателей. Передаю опыт молодым. Активно сотрудничаю с Министерством курортов и туризма КБР.	

	Рахаев Сергей Хажаматович
	02.08.1961
	среднее (полное) общее. Работает инспектором в отделе охраны ФГБУ «Кабардино-Балкарский государственный высокогорный природный заповедник».
	Ученой степени нет
	Трудовая деятельность - 27 лет
	нет
Есть опыт работы в туристической деятельности	
нет	
Женат, имеет 2 детей. Проживает в с. Безенги, Черекского района КБР. Работает инспектором в отделе охраны ФГБУ «Кабардино-Балкарский государственный высокогорный природный заповедник».	

	Мокаев Ахмат Билялович
	14.11.1958
	Высшее, зоотехния. КБАИ. Работает начальником отдела экологического просвещения ФГБУ «Кабардино-Балкарский государственный высокогорный природный заповедник».
	31 год
	Профсоюзная деятельность
	Есть опыт работы в туристической деятельности
Почетная грамота независимых профсоюзов России, почетная грамота Комитета профсоюза работников агропромышленного комплекса РФ, Грамота администрации Черекского района за активную и общественную деятельность в 2006.	
Женат, имеет 4 детей. Проживает в с. Бабугент, Черекского района КБР. Работает начальником отдела экологического просвещения ФГБУ «Кабардино-Балкарский государственный высокогорный природный заповедник».	


	ФИО: Триско Евгений Игоревич
	дата рождения: 03.03.1993
	Образование: высшее ИСИТ
	Учёная степень, звание: нет
	Трудовая деятельность: самозанятость специалист дизайна среды
	Общественная деятельность: волонтер, благотворительные поездки для детей с ДЦП.
	Опыт туристической деятельности: есть
	Государственные и ведомственные награды: нет
<p>О себе: Имею высшее художественное образование и немалый опыт в сфере архитектурной визуализации и фотографии. Превращаю невидимое в видимое вот уже 6 лет. В создании качественной визуализации мне очень помогает большой опыт работы с фотографией. Это понимание освещения, чувство композиции и хорошая постобработка картинки. Из этого и рождается фотореализм.</p>	

	ФИО: Сторожева Ирина Андреевна
	дата рождения: 27.05.1994
	Образование: высшее СКФУ
	Учёная степень, звание: нет
	Трудовая деятельность: самозанятость
	Общественная деятельность: волонтер, благотворительные поездки для детей с ДЦП.
	Опыт туристической деятельности: есть
	Государственные и ведомственные награды: нет
<p>О себе: музыкант, дизайнер, архитектор</p>	

Описание выбранного экологического маршрута (Кабардино-Балкарская Республика)

Маршрут	Название	Протяженность	Историческая значимость экологического маршрута	Экологическая обстановка на маршруте
<p>Кабардино-Балкарская Республика, Черекский район «К Безенгийской стене»</p> <p>На Кавказе находится восемь вершин выше 5 000 метров. Безенги – место сосредоточения шести из них. Известностью пользуются два массива - Северный и Безенгийская стена. Российские альпинисты называют этот район «Малые Гималаи» за суровость вершин и вечных ледников, протянувшихся среди горных долин.</p> <p>Северный массив — это гигантская 15-километровая подкова из девяти основных вершин.</p> <p>Безенгийская стена имеет протяженность 12 км. С северных склонов этого высочайшего участка Главного Кавказского хребта протянулся знаменитый Безенгийский ледник длиной в 9 км и высотой в отдельных его участках 426 метров.</p> <p>Перед Безенгийской стеной расположились основные ночёвки: Миссес-Кош, Баран-Кош и Джанги-Кош, где можно разбить лагерь, провести ночь и встретить потрясающий рассвет.</p> <p>По Безенгийскому леднику и гребню левобережной морены тропа приведет к</p>	<p>Туристический маршрут «К Безенгийской стене»</p>	<p>18 км</p>	<p>«Безенги» в переводе с балкарского языка означает «место, откуда сошёл ледник». Это удивительный по красоте и грандиозности регион Кавказа, где тянутся к небу величественные белоснежные вершины среди грандиозной сини ледников.</p> <p>Альплагерь «Безенги» расположился на пересечении двух ущелий, ведущих к Северному массиву и знаменитой Безенгийской стене — высочайшему участку Главного Кавказского хребта. Территория эта находится в ведении Кабардино-Балкарского государственного высокогорного заповедника.</p> <p>В середине 50-х годов двадцатого века район начал осваиваться советскими альпинистами, на четырнадцать километров выше села был основан палаточный лагерь альпинистов «Безенги». Сейчас это туристическая инфраструктура под названием «Альпбаза Безенги». Здесь можно остановиться в комфортабельных саклях или балкарской башне, в ней же расположен балкарский музей.</p> <p>Возле села Безенги (высота над уровнем моря 2150м), можно увидеть</p>	<p>Удовлетворительная, но требуется чистка по маршруту - сбор бытового мусора, контроль состояния на бивуаках.</p>

<p>прозрачному высокогорному озеру Баран-Кош, на живописном берегу которого разобьете палаточный лагерь. Здесь можно наблюдать уникальное природное явление: возле Баран-кош пасутся дикие туры, которые не боятся человека, их можно даже кормить с рук.</p> <p>Здесь же можно встретить уникальных представителей растительного мира. Даже не приглядываясь, рядом легко можно заметить целые россыпи земляники. А на травяных склонах можно встретить много цветов и в том числе цветущие рододендроны.</p> <p>Тропа на Баран-Кош начинается от альплагеря и спускается к дороге вдоль берега реки Черек Безенгийский. По дороге идём к леднику и переходим на центральную морену. Дальнейший путь пролегает вдоль морены.</p> <p>Вокруг возвышается Безенгийская стена. У развалившегося пополам огромного валуна поворот на Баран-Кош.</p> <p>Выход следующего дня – поход на Джанги-Кош проходит через ровную часть Безенгийского ледника, откуда открываются изумительные виды перевала Кёль. По дороге можно встретить причудливые полноводные и уже высохшие русла ледниковых рек. Тропа на верхние ночёвки сначала поднимается по осыпям, по правому (орографически) берегу ручья, по узенькой скальной полочке приближается к ручью и переходит на его левый берег.</p>			<p>средневековое, разрушенное поселение. Его хорошо видно с дороги на левом склоне горы. Единственной целой осталась смотровая башня, в хорошую погоду оттуда прекрасный вид на ущелье, горы и село Безенги.</p>	
--	--	--	--	--



**Организационный план мероприятий команды
«СКГО (Северо-Кавказское Географическое Общество)»
(общественное движение - не филиал РГО)
в рамках Всероссийского конкурса «Зеленый маршрут»**

	Название мероприятия	Дата	Описание	Место проведения
1.	Организационная встреча руководителя движения с представителем регионального оргкомитета Всероссийского конкурса «Зеленый маршрут»	9 июня 2018	Состоялась организационная встреча с представителем регионального оргкомитета Всероссийского конкурса «Зеленый маршрут». Уточнены возможности участия движения в конкурсе, обговорен план действий.	Министерство курортов и туризма КБР
2	Сбор Команды «СКГО» и участие в экологической акции по уборке территории заповедника (В.Чегем, КБР)	10 – 12 июня 2018	На собрании команды было вынесено решение об участии в проекте. Обсуждены варианты маршрутов и план действий.	Кабардино-Балкарская Республика
3	Заседание регионального организационного комитета конкурса	13 июня 2018	В Министерстве курортов и туризма КБР состоялась встреча с участниками регионального комитета конкурса, в который вошли работники МЧС, краеведы и представители администраций заповедных территорий КБР. Обсуждалась ход и подготовка мероприятий конкурса.	Министерство курортов и туризма КБР
4	Собрание команды	20 июня 2018	Назначение даты похода, распределение обязанностей	Г. Пятигорск
5	Тренировочные сборы	1-2 июля 2018	Проработка маршрута	Ставропольский край
6	Выезд на маршрут	13 июля 2018	Выезд команды в Черекский район	Кабардино-Балкарская Республика
7	Размещение в альплагере «Безенги»	13 июля 2018	Акклиматизация. Знакомство с лагерем и его традициями. Посещение этнографической площадки – балкарской башни.	Альплагерь «Безенги»
8	Старт проекта, выход на маршрут и проведение субботника	14 июля 2018	Анализ экологической ситуации на площадке лагеря и тропе. Разделение на подгруппы и уборка мусора.	Безенги
9	Ночевка на тропе	14 июля 2018	Разбивка палаточного лагеря, ужин.	Безенги, Боран-кош
10	Исследование тропы	15 июля	Выход к озеру на смотровую	Безенги

		2018	площадку. Фото-видео съемка	
11	Ночевка на тропе	15 июля 2018	Ужин, большой костер	Безенги
12	Завершение проекта	16 июля 2018	Спуск в лагерь, возвращение домой.	Альплагерь «Безенги»
13	Работа над презентационными блоками	20-24 июля 2018	Монтаж фото-видео-материалов	Г. Пятигорск
14	Презентация туристического маршрута	1 августа 2018	Показ фото и видеоматериалов аудитории и СМИ	Министерство курортов и туризма КБР
15	Продвижение маршрута в социальных сетях	На постоянной основе	Размещение и рассылка по участникам группы	СКФО
16	Апробация маршрута	август 2018	Проведение похода с экскурсионной программой для желающих	Безенги



Предложения по продвижению маршрута «К Безенгийской стене»

1. Создать аккаунты в социальных сетях по названию маршрута «К Безенгийской стене».
2. Провести несколько инфотуров для СМИ и представителей турбизнеса.
3. На площадке альпбазы «Безенги» провести несколько массовых мероприятий с привлечением СМИ.
4. Разработать индивидуальную рекламную кампанию.
5. Активнее работать на выставочных площадках.
6. **При наличии средств** брендировать транспорт в городах мегаполисах.



Краткое описание экскурсионной программы маршрута «К Безенгийской стене»

«Безенги» в переводе с балкарского языка означает «место, откуда сошёл ледник». Это удивительный по красоте и грандиозности регион Кавказа, где тянутся к небу величественные белоснежные вершины среди грандиозной сини ледников.

В районе Безенги находятся шесть вершин из восьми, кроме Эльбруса и Казбека, с отметкой выше пять тысяч метров. Российские альпинисты называют этот регион «Малые Гималаи» за его суровость вершин и вечных ледников, протянувшихся среди больших горных долин.

Альплагерь «Безенги» расположился на пересечении двух ущелий, ведущих к Северному массиву и знаменитой Безенгийской стене — высочайшему участку Главного Кавказского хребта.

Северный массив — это гигантская 15-километровая подкова из девяти основных вершин. С востока на запад протянулись: Коштантау, 5151 м — п. Тихонова, 4670 м — Крумкол, 4676 м — Вост. Мижирги, 4927 м — Зап. Мижирги, 5025 м — п. Боровикова, 4888 м — пик Пушкина, 5100 м — Вост. Дых-тау, 5180 м — Главная Дых-тау, 5204 м. На юг Северный массив обрывается скальными стенами и контрфорсами и гребнями.

Среди Северного массива расположились следующие ночёвки: Ночёвки «3900», «Тёплый угол» и Пик Брно.

Безенгийская стена протяженностью 12 км включает в себя следующие вершины: Шхара Главная, 5068 м — Западная Шхара, 5057 м — пик Шота Руставели, 4960 м — Джанги-тау Главная, 5085 м — Катын, 4974 м — Гестола, 4860 м — Ляльвер, 4350 м — пик «4310». С северных склонов этого высочайшего участка Главного Кавказского хребта протянулся знаменитый Безенгийский ледник длиной в 9 км и высотой в отдельных его участках 426 метров.

Перед Безенгийской стеной расположились основные ночёвки: Миссес-Кош, Баран-Кош и Джанги-Кош, где можно разбить лагерь, провести ночь и встретить потрясающий рассвет.

По Безенгийскому леднику и гребню левобережной морены тропа приведет к прозрачному высокогорному озеру Баран-Кош, на живописном берегу которого разобьете палаточный лагерь. Здесь можно наблюдать уникальное природное явление: возле Баран-кош пасутся дикие туры, которые не боятся человека, их можно даже кормить с рук.

Здесь же можно встретить уникальных представителей растительного мира.

Конечной точкой маршрута станет Джанги-Кош (3200м), откуда открываются потрясающие виды на Кавказский хребет.

Территория эта находится в ведении Кабардино-Балкарского государственного высокогорного заповедника.

В середине 50-х годов двадцатого века район начал осваиваться советскими альпинистами, на четырнадцать километров выше села был основан палаточный лагерь альпинистов «Безенги». Сейчас это туристическая инфраструктура под названием «Альпбаза Безенги». Здесь можно остановиться в комфортабельных саклях или балкарской башне, в ней же расположен балкарский музей.

В настоящий момент — это учебно-спортивная база для альпинистов и комфортабельный курорт для отдыхающих, характеризующийся доброжелательностью и истинным балкарским гостеприимством.

Возле села Безенги (высота над уровнем моря 2150м), можно увидеть средневековое, разрушенное поселение. Его хорошо видно с дороги на левом склоне горы. Единственной целой осталась смотровая башня, в хорошую погоду оттуда прекрасный вид на ущелье, горы и село Безенги.

NIKOLAY KASIANOV



ЧЕГЕМ
2018

МАЙСКИЙ
РАССВЕТ