

КАМЧАТКА
КОМАНДА


ТАЙГА



«ОТКРЫВАЕМ
КАМЧАТКУ:
ТИМОНОВСКИЕ
ГОРЯЧИЕ ИСТОЧНИКИ»



Информационная справка участника Конкурса

	Золотко Александр Анатольевич
	12 сентября 1959 г.
	Среднее
	Ученых степеней и званий нет
	Охотовед 2 категории КГКУ «Служба по охране животного мира» Директор ООО «Тайга», гид-инструктор конных туров
	Организация Конно-спортивных игр на территории Елизовского муниципального района 2014, 2015 г. 2015 г. организатор и участник конного шоу Дня дружбы и единения славянских народов 2016 г., 2017 г. организатор и участник праздничного мероприятия «Мы – славяне!»
	С 1987 года – Тимоновские горячие источники, Природный парк Налычево, Аагские нарзаны, Опала, Мутновская группа, Китхой, Ганальская тундра и Атовая тундра, Аквариум, влк. Бакенинг, оз. Верхнее Авачинское, оз. Костакан, оз. Медвежье, участвовал в сопровождении Берингии в 1993 г., 1994 г. Судья 3 категории, спортивный туризм
	2008 г. Почетная грамота Правительства Камчатского края за многолетний добросовестный труд, большой личный вклад в развитие агропромышленного комплекса Камчатского края 2018 г. Благодарность Министерства образования и молодежной политики Камчатского края за оказание спонсорской помощи в организации проведения регионального этапа Всероссийского конкурса художественного творчества «Ассамблея замещающих семей»
	2014 г. Благодарственное письмо Главы Администрации Елизовского района 2015 г. Благодарственное письмо Главы Администрации Елизовского района 2012 г. Диплом Главы Администрации Елизовского района за участие в выставке-ярмарке туристических продуктов «Зима-2012»
	2014 г. Свидетельство участника Главы Администрации Елизовского района за участие в выставке-ярмарке туристических продуктов «Зима-2014» 2015 г. Благодарность Главы Администрации Елизовского района за участие в театрализованном конном шоу, посвященном Дню дружбы и единения славянских народов 2017 г. Почетная грамота КГКУ «Служба по охране животного мира» за добросовестное исполнение должностных обязанностей
	Самый опытный гид, охотник, проводник и инструктор конных туров на Камчатке с 1989 г. Многие многодневные конные тропы проложены им и используются до сих пор, что доказывает тот факт, что лошадь - это самый экологический транспорт в заказниках и парках, несущий наименьшую антропогенную нагрузку на окружающую среду. Ярый сторонник экологического туризма. Ориентируется в лесу так, как горожанин в городе. Разговаривает с лошадьми на одном языке. Владелец одного из самых крупных табунов лошадей в Камчатском крае и руководитель компании ООО «Тайга» с 2003 года. В команде – руководитель, стратег, краевед.


Информационная справка участника Конкурса

	<p>Волосынин Сергей Михайлович</p>
	<p>17 января 1968 г.</p>
	<p>Электросварщик-монтажник Участник полевого тренинга «Проектирование и прокладка троп на ООПТ в соответствии с мировыми стандартами»</p>
	<p>Ученых степеней и званий нет</p>
	<p>Государственный инспектор в области охраны окружающей среды на особо охраняемых территориях КГБУ Природного парка «Вулканы Камчатки» Гид-инструктор конных туров</p>
	<p>Участие в организации праздника «День Вулкана» Очистка и маркировка, стандартизация тропы на Авачинский перевал</p>
<p>С 1996 года – Тимоновские горячие источники, Природный парк Налычево, Опала, Мутновская группа, Седловинская группа рек, р. Вахиль, р. Кальгирь, влк. Дзэндзур, Аагские нарзаны, Китхойские горячие источники, Таловские горячие источники, долина р. Вершинской, Димшиканский кордон Быстринский район, Асачинская долина.</p>	
<p>2017 Почетная грамота Агентства лесного хозяйства и охраны животного мира Камчатского края за высокие достижения и большой личный вклад в дело охраны и рационального использования животного мира и Памятная Медаль «80 лет Госохотнадзору Камчатки» 2010 г. Почетная грамота Министерства природных ресурсов Камчатского края за личный вклад в дело охраны окружающей среды 2015 г. Министерство природных ресурсов и Экологии Камчатского края за высокий профессионализм и личный вклад в дело охраны окружающей среды, обеспечения экологической безопасности, рационального использования природных ресурсов</p>	
<p>Опытный гид-проводник многих популярных камчатских маршрутов. Один из «старейших» работников Природного парка «Три вулкана» (Природный парк Налычево). Имеет огромный опыт как в конных, так и в пеших турах. Всегда готов прийти на помощь. Прошел обучение в учебно-методическом центре по соблюдению требований пожарной безопасности в лесах, а также обучение по теме «Способы тушения лесных пожаров», «Оказание первой медицинской помощи», «Организация мониторинга, зимние маршрутные учеты, административная практика, эксплуатация технических средств», «Организация охраны ООПТ регионального значения. Государственный лесной контроль и надзор в границах ООПТ регионального значения», имеет диплом в номинации «Лучшая оперативная группа Камчатки 2007» В команде – правая рука руководителя, костровой, дозорный.</p>	

Информационная справка участника Конкурса

	Емельяненко Наталья Васильевна
	19 января 1982 г.
	Высшее, юрист. Иппотерапевт
	Ученых степеней и званий нет
	Помощник директора ООО «Тайга», гид-инструктор конных туров
	<p>Организация и участие в Конно-спортивных играх на территории Елизовского муниципального района 2014, 2015 г. 2015 г. организатор и участник конного шоу Дня дружбы и единения славянских народов 2016 г., 2017 г. организатор и участник праздничного мероприятия «Мы – славяне!»</p>
	<p>2000 г. восхождение на влк. Авачинский, г. Раковая, влк. Мутновский, Тимоновские горячие источники (конный тур) 2001 г. восхождение на влк. Авачинский, г. Раковая, влк. Мутновский, Тимоновские горячие источники (конный тур) 2002 г. влк. Козельский 2003 г. Долина Гейзеров 2004 г. Дачные Источники С 2007 г. гид-инструктор конных туров: Природный парк Налычево, Утюги, Аквариум, Тимоновские горячие источники, более 15 конных выходов на многодневные конные туры 2009 г. оз. Икар, Быстринский район Судья 3 категории, спортивный туризм</p>
	<p>2016 г. Благодарность Главы Администрации Елизовского района за участие в праздничном мероприятии «Мы - Славяне!»</p>
<p>Разрабатывает новые конные туры и программы с лошадьми самостоятельно. Получила дополнительное образование в области иппотерапии («Адаптивная физическая культура – иппотерапия, реабилитационная верховая езда и инвалидный конный спорт»), а также в сфере обучения лошадей мягкими методами. Прошла курсы по повышению квалификации на курсах: «Повышение квалификации руководителей средств размещения и других объектов индустрии туризма», «Эффективные продажи в сфере услуг», «Организация туров и экскурсионного обслуживания для людей с ограниченными возможностями».</p> <p>Организовала работу базы «Тайга» круглогодично. Наладила диалог с Агентством по туризму Камчатского края, что явилось ежегодным сотрудничеством в рамках реализации социальных туров. Сформировала пакеты туров для детей от 3х лет с участием лошадей, а также программы с лошадьми для семей с маленькими детьми, людей с ограниченными возможностями.</p> <p>Активно занимается концепцией продвижения продуктов ООО «Тайга» в сети интернет, дизайном рекламных материалов, сайтом.</p> <p>Всегда знает, чем и как накормить туристов в лесу - вкусно, полезно и питательно. Разбирается в травах Камчатки, умеет их использовать в медицине, кулинарии и хозяйстве.</p> <p>В команде – гид-проводник, повар, идейный вдохновитель.</p>	


Информационная справка участника Конкурса

	Мотина Анастасия Олеговна
	25 января 1982 г.
	Студентка юридического факультета
	Ученых степеней и званий нет
	Юрисконсульт Гид-инструктор конных туров в ООО «Тайга»
	Волонтер на открытии Берингии-2016 Участница Конно-спортивных игр на территории Елизовского муниципального района 2014, 2015 г. 2015 г. участница конного шоу Дня дружбы и единения славянских народов 2016 г., 2017 г. участница праздничного мероприятия «Мы – славяне!»
	2014, 2015 Тимоновские горячие источники 2016,2017 Природный парк Налычево 2013,2014,2016,2017 Утюги, Атовая тундра, Аквариум 2014 влк. Авачинский 2015 влк. Вачкажцы 2017 влк. Горелый Судья 3 категории по спортивному туризму
	2008 г. Грамота Министерства образования и науки Камчатского края за 3 место в первенстве Камчатского края по баскетболу среди сборных команд городских округов и муниципальных районов 2012 г. Грамота Министерства образования и науки Камчатского края, Министерства спорта и туризма Камчатского края за 1 место в региональном этапе Всероссийских спортивных игр школьников «Президентские спортивные игры» по плаванию в смешанной эстафете 10X50 м вольным стилем 2012 г. Грамота Министерства образования и науки Камчатского края, Министерства спорта и туризма Камчатского края за 3 место в региональном этапе Всероссийских спортивных игр школьников «Президентские спортивные игры» в смешанной эстафете 16X100 м 2013 г. грамота Администрации Петропавловск-Камчатского городского округа Управление культуры, спорта и молодежной политики победителю за 2 место за участие в легкоатлетических соревнованиях «Эстафета Мира – 2013» 2013 г. Грамота Администрации Петропавловск-Камчатского городского округа за 2 место в легкоатлетическом кроссе 2017 г. Диплом от Администрации Елизовского района за участие в конном шоу праздничного мероприятия «Мы – славяне!»
	Имеет 3й спортивный разряд по конкуру. Долгое время занималась конным спортом, затем увлеклась конным туризмом. Регулярно проходит обучение с сфере воспитания лошадей мягкими методами. Активный помощник в подготовке конных маршрутов, разработке новых троп и направлений. Легко управляется с большими группами туристов на маршруте. Проводит инструктажи с туристами по технике безопасности. Активная участница всех «конных» и туристических мероприятий. В команде – помощник гидов-инструкторов, ответственный за технику безопасности на маршруте, конюх.

Информационная справка участника Конкурса

	Белоцкая Ирина Юрьевна
	05 марта 1997 г.
	Студентка фармацевтического факультета, иппотеапевт
	Ученых степеней и званий нет
	Офис-менеджер Гид-инструктор конных туров в ООО «Тайга»
	Участница Конно-спортивных игр на территории Елизовского муниципального района 2014, 2015 г. 2015 г. участница конного шоу Дня дружбы и единения славянских народов 2016 г., 2017 г. участница праздничного мероприятия «Мы – славяне!»
2008, 2012, 2013 г.г. Тимоновские горячие источники 2012, 2014, 2015 Утюги, Атовая тундра, Аквариум 2010 г. Голубые озера 2017 г. Вачкажец	
<p>Специалист по оказанию первой доврачебной помощи в чрезвычайных ситуациях. Получила дополнительное образование в области иппотерапии («Адаптивная физическая культура – иппотерапия, реабилитационная верховая езда и инвалидный конный спорт»). Активно учится азам обучения лошадей, участвует в воспитании молодых. Незаменимый помощник при формировании и разработке новых конных маршрутов. Всегда отзывчивая, готова прийти на помощь. Разбирается в картах. Любит Камчатку, как и все остальные участники команды, но, все таки, немного больше. В команде – помощник гида, врач, фармацевт.</p>	


Информационная справка участника Конкурса

	<p>Саратцева Светлана Борисовна</p>	
	<p>21 августа 1981 г.</p>	
	<p>Высшее, специалист по сервису и туризму (социально-культурный сервис и туризм)</p>	
	<p>Ученых степеней и званий нет</p>	
	<p>Кинолог Центра кинологической службы МВД РФ Гид-инструктор конных туров в ООО «Тайга»</p>	
	<p>Участница Конно-спортивных игр на территории Елизовского муниципального района 2014, 2015 г. 2015 г. участница конного шоу Дня дружбы и единения славянских народов 2016 г., 2017 г. участница праздничного мероприятия «Мы – славяне!» 2017 г. Участница Елизовский спринт, Снежный путь</p>	
	<p>С 1998 г. гид-инструктор конных туров в Тимоновский заказник, Природный парк Налычево 2001-2003 г. Мутновская группа (Опала, Опалинские горяие источники). Более 40 выходов на длительные конные маршруты более 6 дней.</p>	
	<p>2017 Диплом Министерства спорта РФ за 3 место во Всероссийских соревнованиях по спортивному ориентированию «Российский азимут-2017» 2017 г. диплом Администрации Елизовского муниципального района за 1 место в эстафете конно-спортивного шоу в рамках праздничного мероприятия «Мы-Славяне»</p>	
	<p>Является спортивным судьей 2 категории по Ездовому спорту. Активный участник всех конных туров, опытный гид-инструктор и проводник. Участвует в регулярной расчистке старых конных троп и маршрутов. А также в разработке новых. Специалист по ориентированию на местности. Человек с огромным спортивным потенциалом. Боец. Имеет огромный опыт работы с туристами разных категорий. Всегда оказывает помощь в организации различных конно-спортивных мероприятий, мероприятий для детей и туристов «особых» категорий. В команде – гид-проводник, повар.</p>	


Информационная справка участника Конкурса

	Гончарук Елизавета Алексеевна
	14 марта 1998 г.
	Студентка психолого-педагогического факультета
	Ученых степеней и званий нет
	Гид-инструктор конных туров в ООО «Тайга»
	Участница Конно-спортивных игр на территории Елизовского муниципального района 2014, 2015 г. 2016 г., участница праздничного мероприятия «Мы – славяне!»
	2012 г. Тимоновские горячие источники (конный тур) 2015 г. Голубые озера 2016 г. Утюги, Аквариум, Атовая тундра 2017 г. влк. Авачинский, влк. Горелый
	2016 г. диплом Министерства образования и науки Камчатского края призера регионального этапа всероссийской олимпиады школьников 2014-2015 г. диплом Департамента социального развития администрации Петропавловск-Камчатского городского округа победителю Олимпиады по физической культуре
	Романтик, психолог. Человек, умеющий объединить всех в один дружный круг. Активная участница всех совместных мероприятий конно-туристического комплекса «Тайга», помощница в подготовке конных маршрутов и организации новых. Гид-проводник в конных турах. Трепетно относится не только к людям, но и лошадям. Интересуется краеведением, любит изучать историю достопримечательностей Камчатки, что очень помогает при планировании экскурсионного сопровождения на турах. В команде – помощник гида-проводника, ответственная за формирование экскурсионного сопровождения на маршруте.

Информационная справка участника Конкурса

	Колпаченко Мария Сергеевна
	29 сентября 1987 г.
	Высшее
	Ученых степеней нет
	Старший лейтенант
	Старший лейтенант отдела Росгвардии по Камчатскому краю
Участница Конно-спортивных игр на территории Елизовского муниципального района 2014, 2015 г. 2016 г., 2017 г., участница праздничного мероприятия «Мы – славяне!»	
2009 г. влк. Мутновский Дачные источники, Карымшинские источники	
2010 г. влк. Вачкажцы, Больше-Баннные источники, влк. Авачинский, Аквариум, Природный парк Налычево (пеший)	
2011 г. влк. Козельский, Природный парк Налычево (конный тур)	
2012 г. сплав по р. Быстрая, влк. Горелый, Тимоновские горячие источники (конный тур)	
2016, 2017 г. Утюги, Атовая тундра	
<p>Веселая и всегда позитивная. Не боится трудностей и новых дорог. Отлично готовит на костре. Может заменить в маршруте как конюха, так и повара. Не раз доказывала, что ее не так-то просто выбить из седла. Но если понадобится, вполне сможет пройти любые дороги и тропы пешком с рюкзаком.</p> <p>Отлично ориентируется на местности.</p> <p>В команде – помощник гида-проводника и конюха.</p>	

Информационная справка участника Конкурса

	Моргачева Анна Сегеевна
	10 декабря 1984 г.
	Среднее-специальное
	Ученых степеней и званий нет
	Аппаратчик ОВО Фотограф
	Участница и фотограф Конно-спортивных игр на территории Елизовского муниципального района 2014, 2015 г. 2016 г., 2017 г., участница и фотограф праздничного мероприятия «Мы – славяне!» С 2014 г. Фотограф открытия Берингии, Елизовского спринта, Снежный путь, соревнований по ездovому спорту
	2015 г. влк. Мутновский 2016 г. влк. Авачинский, Голубые озера 2016 г. Аквариум, Утюги (конные переходы)
<p>Активный фотограф на активных событиях Камчатки: Берингии, Елизовском спринте, Снежном пути, Гонках Героев, Молодая семья, конно-спортивных играх. Штатный фотограф Камчатской федерации Ездovого спорта. Включена в судейский состав на соревнованиях по ездovому спорту. Один из немногих фотографов, который умеет и может фотографировать сидя в седле верхом на лошади!</p> <p>В команде – фотограф.</p>	



Мы участники Всероссийского конкурса "Зелёный Маршрут". Наша команда объединила силы многих людей. Мы туристы, инструктора, проводники, краеведы, фотографы, кинологи, иппотерапевты, спортсмены и даже медики! Поддержите нашу команду 🙌👍❤️.

#волонтерыпобеды #экотропа #готовкпобедам #камчатка #регион #Камчатскийкрай #зеленыймаршрут #TaigaTravel

<https://www.facebook.com/groups/taigatravel/>

taiga_horse_walks

<https://vk.com/taigatravel>

Описание маршрута «Открываем Камчатку: Тимоновские горячие источники»

Маршрут	Название	Протяженность	Историческая значимость экологического маршрута	Экологическая обстановка на маршруте
<p>1 день (конный переход): пос. Раздольный – р. Левая Авача – гидропост Трубицына – стан Схацък – р. Схацък – ур. Юрточка - Туамочная тундра - Гнилой ручей (граница Заказника Тимоновский) - гидропост Сырыцын – падь Сырыцын – Сухая тундра – р. Средняя Авача – Сухая тундра – падь Тимоновская – Каменная тундра – р. Тимоновка</p>	<p>«Открываем Камчатку: Тимоновские горячие источники» День Дальнего перехода - Тимоновский заказник</p>	<p align="center">75 км</p>	<p>Поскольку маршрут довольно популярен и известен, сложно определить историческую значимость его прохождения. Однако, следует отметить, что данный маршрут на протяжении 20 последних лет претерпевал значительные изменения. К сожалению, в связи с «приходом» эры машин – джипов, повысилась неблагоприятная антропогенная нагрузка на дорогу, пролегающую в данном направлении. Местами изменился рельеф. Цель прохождения данного маршрута на лошадях – доказать, что это наиболее экологически выгодное средство передвижения по природоохранным территориям, несущее наименьший урон природе и окружающей среде. Из-за множества бродов через реки, пешие переходы достаточно сложны. Особенно во время паводка и дождей. Особенность рельефа осложняет строительство мостов через реки. Имеются опасные переходы с заломами и ямами. Однако, передвижение на лошади, значительно упрощает прохождение</p>	<p>Общая оценка состояния экологической обстановки – удовлетворительная. Конные тропы чистые. Однако имеющаяся лесная дорога находится в плохом состоянии, много выбитых ям, вокруг спилены деревья, имеются провалы. Дорога окружена множественными объездами, ответвлениями новых дорог. По дороге встречается мусор, оставленный автомобилистами в виде пластиковых бутылок, использованных газовых баллонов, остатков разбитых пластиковых и стеклянных частей от машин, шин.</p>
<p>2 день (пеший переход): р. Тимоновка – Тимоновские горячие источники – Г. Тимоновская – водопад Тимоновский - р. Тимоновка</p>	<p>«Открываем Камчатку: Тимоновские горячие источники» Чистый день - Тимоновские горячие источники и водопад Тимоновский</p>	<p align="center">10 км</p>	<p>Особенно во время паводка и дождей. Особенность рельефа осложняет строительство мостов через реки. Имеются опасные переходы с заломами и ямами. Однако, передвижение на лошади, значительно упрощает прохождение</p>	<p>Общая оценка экологического состояния маршруте – удовлетворительная. У реки в месте стоянок туристов имеются свалки не вывезенного мусора. Туалеты для туристов построены практически на берегу реки. Отсутствуют мусорные баки для складирования</p>

			<p>этих пунктов. Кроме того, значительная часть маршрута от Гнилого ручья до Сырыщина и затем до Средней Авачи проходит по тундровой местности. С июня по август это кормовая база медведя. Таким образом, это еще и элемент безопасности туристов. Поскольку нахождение человека верхом значительно увеличивает обзор местности в округе, предоставляет возможность заранее оценить вероятность встречи со зверем. Мы исключаем из нашего перехода использование автомобиля по нескольким причинам: это не экологично, подвергаются разрушению лесные дороги, нерестовые ручьи и тундровая растительность. Каменная тундра в пади Тимоновкой значительно изменилась именно из-за бесконтрольного посещения заказника машинами – оголились камни, появились провалы в каменных плитах. Более того, в последние пять лет на эту территорию стали заходить небольшие стада дикого северного оленя и лось. Эти животные известны своей крайней осторожностью и чуткостью к шуму. Лошадь же всегда «соблюдает режим тишины». Ее движения бесшумны и спокойны. Это гарантия соблюдения естественной среды обитания данных видов в заказнике, без</p>	<p>отходов. Тропа к водопаду не расчищена, спуск довольно крутой и скользкий. Нет моста через р. Тимоновка. Имеющиеся площадки под палатки для «диких» туристов требуют ремонта. Не организована стоянка для автомобилей – паркуются где придется.</p>
<p>3 день (конный переход): р. Тимоновка – Каменная тундра - падь Тимоновская – г. Открытая – падь Колодбище – оз. Костакан – соп. Отдельная – оз. Костакан – падь Колодбище – г. Открытая – падь Тимоновская – Каменная тундра – р. Тимоновка</p>	<p>«Открываем Камчатку: Тимоновские горячие источники»</p> <p>День Открытый - оз. Костакан</p>	36 км	<p>Общая оценка экологического состояния маршрута – удовлетворительная. На конных тропах мусора практически нет. Дорога в плохом состоянии, имеются объезды, следы рубки деревьев у дороги. Тропа от г. Открытая чистая. Имеется необходимость расчистки тропы в местах перехода через реку (завалена тальником и упавшими деревьями)</p>	
<p>4 день (пеший переход): р. Тимоновка – Тимоновские горячие источники – г. Тимоновская – г. Баранья – Тимоновские горячие источники - р. Тимоновка</p>	<p>«Открываем Камчатку: Тимоновские горячие источники»</p> <p>День Восхождения - г. Баранья</p>	12 км	<p>Общее состояние маршрута – удовлетворительное. Мусора по пути на г. Баранью практически нет (кроме места стихийной стоянки автомобилей). Тропа в хорошем природном состоянии. Имеются сложности с подъемом в верхней</p>	

			<p>нарушения их уклада жизни. Шум машин же заставляет табуны уходить вглубь за границы заказника, не смотря на то, что на территории заказника имеются значительные площади с подходящей для данных видов кормовой базой. Таким образом, главная цель: популяризация маршрута в Тимоновский заказник среди населения, при условии сохранения природного разнообразия и не нарушения экологической составляющей данной территории, сохранения первозданности природы и минимализации антропогенной нагрузки на окружающую среду человеком.</p>	<p>части горы, поскольку гора имеет шлаковый конус. Есть необходимость установки информационных табличек и вешек.</p>
<p>5 день (конный переход): р. Тимоновка - Каменная тундра - падь Тимоновская — Сухая тундра – р. Средняя Авача – Сухая тундра - падь Сырыцын - гидропост Сырыцын – Туамочная тундра - Гнилой ручей (граница Заказника Тимоновский) -- Туамочная тундра - ур. Юрточка - р. Схацкык – стан Схацкык – гидропост Трубицына – р. Левая Авача – пос. Раздольный</p>	<p>«Открываем Камчатку: Тимоновские горячие источники»</p> <p>День Дальнего перехода - Тимоновский заказник</p>	75 км		

**Организационный план мероприятий
в рамках Всероссийского конкурса
«Зеленый маршрут»**

Название мероприятия	Дата	Описание	Место проведения
Всероссийский субботник	14.07.2018	Уборка мусора на маршруте «Открываем Камчатку: Тимоновские горячие источники». Поиск подходящих мест для размещения информационного аншлага (о заказнике, о мерах против лесных пожаров, медведях), вешек, указателей.	От р. Левая Авача до р. Тимоновка
Очистка тропы «Водопад»	15.07.2018	Расширение тропы к водопаду Тимоновскому, прорубка и очистка тропы от упавших деревьев и веток. Организация безопасного спуска к водопаду (вероятнее всего, веревочного). Поиск места для организации моста через р. Тимоновка к водопаду. Отметка возможных и более подходящих мест расположения информационных стендов, указателей (километраж, названия природных объектов), опасных мест. Важно! Водопад не один. Их два. Но второй еще более трудно-доступен.	От р. Тимоновка до Водопада Тимоновского и горячих источников

		<p>При условии хорошей погоды, группа намерена пойти до второго водопада и оценить сложность перехода, состояние тропы и спуска к водопаду.</p> <p>В начале тропы имеются крутые подъемы, которые в дождь становятся довольно скользкими. Необходимо оценить целесообразность организации «перил», поручней, либо других приспособлений.</p>	
<p>Очистка тропы «Костакан»</p>	<p>16.07.2018</p>	<p>Очистка тропы от завалов, старых деревьев и веток. Конная тропа находится в хорошем состоянии. Частично пролегает по лесу, тундре и шлаковым вулканическим насыпям. Опыт показывает, что организация стоянки на оз. Костакан довольно сложно, поскольку они постоянно подвергаются нападениям и разрушениям со стороны медведя, а также сложных погодных условий. Оз. Костаакан меняет свою глубину в зависимости от сезона и количества талых вод. По структуре оно похоже на бокал или чашу. В связи с чем, организация информационных</p>	<p>Р. Тимоновка – оз Костакан</p>

		стендов на самом озере не целесообразна. Необходимо провести мониторинг подходящего для информационного стенда мест, чтобы не нарушать экосистему озера. Это одно из самых нетронутых мест Заказника, место нереста эндемичного гольца и гнездовья утки.	
Очистка тропы «Баранья»		Мониторинг места для установки информационных аншлагов, вешек и указателей. Уборка мусора по дороге к подножью г. Баранья. Очистка части тропы от веток, расширение. Обследование местности «конуса» горы с целью организации веревочного спуска (подъема). Гора Баранья на своей вершине имеет шлаковый состав и мелкую каменную крошку, которая может представлять опасность для туристов. Кроме того, на горе довольно быстро может меняться погода и около 6 часов вечера (в зависимости от сезона +/- 1 час) опускается туман. Имеется необходимость в предупредительном информационном стенде.	
Очистка стихийных		Очистка стоянок от мусора.	

<p>стоянок автомобилей</p>		<p>Мониторинг состояния настилов для палаток и навесов. Оценка необходимого ремонта. Определение места для информационных аншлагов, мусорных баков для несгораемого мусора.</p>	
---------------------------------------	--	---	--