

Приложение 1
К Положению о проведении
Всероссийского конкурса
«Зеленый маршрут»


1. Информационная справка участника Конкурса

	ФИО: Артемьева Светлана Валерьевна
	Число, месяц, год рождения: 31.12.1994
	Образование: 2016 г. ФГБОУ ВО СПбГЭУ 2018 г. ФГБОУ ВО СПбГЭУ
	Ученая степень, звание: магистр
	Трудовая деятельность: специалист по УМР 1-й категории факультета сервиса, туризма и гостеприимства ФГБОУ ВО СПбГЭУ с 2013 г.
	Общественная деятельность: волонтер
	Опыт туристической деятельности: участие более чем в 10 различных международных научных конференциях в таких как: <ul style="list-style-type: none">• II Международной научно-практической конференции «ДЕТСКО-ЮНОШЕСКИЙ ТУРИЗМ: ОБРАЗОВАТЕЛЬНЫЕ ТЕХНОЛОГИИ» г. Санкт-Петербург, 6 декабря 2016 г.• III Международная научно-практическая студенческая интернет – конференция «Проблемы развития индустрии туризма и гостеприимства: опыт и инновации» г. Чита, 27-31 марта 2017 г.• IX Международная студенческая научно-практическая конференции «СТУДЕНЧЕСКИЕ НАУЧНЫЕ ИССЛЕДОВАНИЯ В СФЕРЕ ТУРИЗМА И СПОРТИВНОГО МЕНЕДЖМЕНТА», г. Сочи 16-19 мая 2017г.• III Международная научно-практическая конференция «ДЕТСКО-ЮНОШЕСКИЙ ТУРИЗМ: ОБРАЗОВАТЕЛЬНЫЕ ТЕХНОЛОГИИ» г. Санкт-Петербург 15ноября.2017г.
	II РОССИЙСКО-КАЗАХСТАНСКОГО МОЛОДЕЖНОГО ФОРУМА г. Сочи 31 октября 2017г. и т.д.
Государственные и ведомственные награды: –	
О себе: Молодой специалист сферы туризма, с активной жизненной позицией и интересами в области путешествий, спорта, отдыха и культуры.	


2. Информационная справка участника Конкурса

	ФИО: Данилов Сергей Николаевич
	Число, месяц, год рождения: 04.09.1994
	Образование: высшее неоконченное
	Ученая степень, звание: студент
	Трудовая деятельность: студент ЛГУ им. А. С. Пушкина
	Общественная деятельность: участие в спортивных соревнованиях разного уровня, опыт в организации Кубка Конфедераций FIFA 2017.
	Опыт туристической деятельности: участие в турслетах Приозерского района, Пушкинского района Санкт-Петербурга, проектирование туристских маршрутов.
Государственные и ведомственные награды: –	
О себе: Студент 2 курса «Туризм» ЛГУ им. А. С. Пушкина, занимаюсь историей и краеведением восточной части Карельского перешейка, проектирую веломаршруты, активно занимаюсь футболом, лыжами, маунтинбайком.	

3. Информационная справка участника Конкурса

	ФИО: Жарова Дарья Евгеньевна
	Число, месяц, год рождения: 06.11.1997
	Образование: студентка направления 43.03.02 «Туризм» кафедры туризма и социально-культурного сервиса ФГБОУ ВО «Санкт-Петербургский государственный институт культуры»
	Ученая степень, звание: –
	Трудовая деятельность: –
	Общественная деятельность: участие в волонтерской деятельности
	Опыт туристической деятельности: Экскурсионное сопровождение детских групп
Государственные и ведомственные награды: –	
О себе: староста учебной группы, умею организовывать мероприятия, ответственная, люблю путешествовать	

4. Информационная справка участника Конкурса

	ФИО: Жуков Павел Викторович
	Число, месяц, год рождения: 28.06.1979
	Образование: высшее
	Ученая степень, звание: –
	Трудовая деятельность: генеральный директор ООО «ТЕРРА» по совместительству старший преподаватель кафедры социально-культурного сервиса и туризма в ГАОУ ВО ЛО «ЛГУ им. А.С. Пушкина»
	Общественная деятельность: –
	Опыт туристической деятельности: директор турфирмы
	Государственные и ведомственные награды: –
О себе: Трудолюбивый, любознательный.	

5. Информационная справка участника Конкурса

	<p>ФИО: Кучумов Артур Викторович</p>
	<p>Число, месяц, год рождения: 21.01.1985</p>
	<p>Образование: 2007 г. ФГБОУ ВПО СПбГУСЭ – специальность 080507.65 «Менеджмент организации»; 2008 г. ФГБОУ ВПО СПбГУСЭ – магистр экономики по направлению 080500.68 «Экономика фирмы»</p>
	<p>Ученая степень, звание: к.э.н., доцент</p>
	<p>Трудовая деятельность: 09.2006 - 29.12.2012 Ассистент, старший преподаватель кафедры управления предпринимательской деятельностью, заместитель директора Института туризма и международных экономических отношений, доцент СПбГУСЭ; 30.12.2012 – 31.08.2015 доцент кафедры рекреации и туризма СПбГЭУ; 01.09.2015 – 31.08.2017 доцент кафедры предпринимательства в туризме СПбГЭУ; 01.09.2017 – по наст. вр. доцент кафедры экономики и управления в сфере услуг СПбГЭУ.</p>
	<p>Общественная деятельность: –</p>
	<p>Опыт туристической деятельности: 11 лет С 2009 – 2011 гг. открытие, продвижение и развитие на туристском рынке туристического агентства Royal Travel. Создание базы клиентов и выход на ожидаемую рентабельность продаж.</p> <ul style="list-style-type: none"> • Участие в составе рабочей группы Программы студенческого развития ФГБОУ ВО «СПбГЭУ» на 2012-2014 гг. • Участие в составе рабочей группы Программы стратегического развития ФГБОУ ВО «СПбГЭУ» на 2014-2016 гг. Проект 2.2.3. «Научно-исследовательское и образовательное сопровождение развития туристической индустрии на базе научно-образовательного центра социально-экономического и гуманитарного развития международного и регионального туризма»; • Участие в составе рабочей группы по гранту для правительства ленинградской области комитет экономического развития и инвестиционной деятельности Ленинградской области «Исследование состояния конкурентной среды в Ленинградской области, приоритетных и социально-значимых рынков, разработка комплекса приоритетных мероприятий для содействия развитию конкуренции в регионе, включая мероприятия по развитию конкуренции в муниципальных образованиях Ленинградской области и оценке удовлетворенности конечного потребителя» 2016 г. <p>Участие в составе рабочей группы по гранту от Комитета по социальной политике в 2015, 2016 г.</p>
	<p>Государственные и ведомственные награды: Почетная Грамота Федерального агентства по туризму (РОСТУРИЗМ) за заслуги в педагогической и научной работе, значительный вклад в дело подготовки высококвалифицированных специалистов в сфере туристской деятельности г. Москва, май 2012г.</p>
О себе:	<p>Молодой специалист сферы туризма, с активной жизненной позицией и интересами в области путешествий, спорта, отдыха и культуры.</p>


6. Информационная справка участника Конкурса

	ФИО: Мелехова Наталья Максимовна
	Число, месяц, год рождения: 22.06.1994
	Образование: 2016 г. СПбГУ, 2017 г. по н.в магистр направления 43.04.02 «Туризм» ФГБОУ ВО СПбГУ
	Ученая степень, звание: –
	Трудовая деятельность: гид-переводчик по Санкт-Петербургу
	Общественная деятельность: волонтер
	Опыт туристической деятельности: участие в Слетах работников туристской отрасли, посвященном Всемирному Дню Туризма
	Государственные и ведомственные награды: –
О себе:	Молодой специалист сферы туризма, интересующийся путешествиями, историей и культурой разных стран.


7. Информационная справка участника Конкурса

	ФИО: Павлова Анна Евгеньевна
	Число, месяц, год рождения: 09.11.1999
	Образование: студентка 1 курса направления 43.03.02 «Туризм» ФГБОУ ВО СПбГЭУ
	Ученая степень, звание: –
	Трудовая деятельность: –
	Общественная деятельность: волонтер
	Опыт туристической деятельности: участие в Слетах работников туристской отрасли, посвященном Всемирному Дню Туризма
	Государственные и ведомственные награды: –
О себе:	Молодая, заинтересованная в сфере туризма студентка. Спортсменка, активистка, волонтер с большим опытом.

8. Информационная справка участника Конкурса

	ФИО: Писаренко Сергей Васильевич
	Число, месяц, год рождения: 26.09.1988
	Образование: высшее
	Ученая степень, звание: кандидат географических наук
	Трудовая деятельность: 2010-2013 – аспирантура РГПУ им. А.И. Герцена
	Общественная деятельность: член РГО, член АРГО
	Опыт туристической деятельности: походы первой и второй категории сложности, восхождение, третий разряд по альпинизму
Государственные и ведомственные награды: –	
О себе: коммуникабельный, креативный.	

9. Информационная справка участника Конкурса

	ФИО: Поминова Жанна Эдуардовна
	Число, месяц, год рождения: 13.06.1997
	Образование: студентка направления 43.03.02 «Туризм» кафедры туризма и социально-культурного сервиса ФГБОУ ВО «Санкт-Петербургский государственный институт культуры»
	Ученая степень, звание: –
	Трудовая деятельность: –
	Общественная деятельность: участие в волонтерской деятельности
	Опыт туристической деятельности: Экскурсовод-групповод по Санкт-Петербургу и Ленинградской области
Государственные и ведомственные награды: –	
О себе: Организованная, творческая, много читаю, чтобы делать интересные экскурсии	

10. Информационная справка участника Конкурса



ФИО: Разваляева Анастасия Владимировна

Число, месяц, год рождения: 09.11.1997

Образование: студентка направления 43.03.02 «Туризм» кафедры туризма и социально-культурного сервиса ФГБОУ ВО «Санкт-Петербургский государственный институт культуры»

Ученая степень, звание: –

Трудовая деятельность: –

Общественная деятельность: участие в волонтерской деятельности


Опыт туристической деятельности: участие в туристских походах

Государственные и ведомственные награды: –


О себе:

люблю активные виды туризма, спортивная, креативная.


11. Информационная справка участника Конкурса

	ФИО: Скворцов Александр Владимирович
	Число, месяц, год рождения: 10.05.1989
	Образование: высшее
	Ученая степень, звание: кандидат педагогических наук
	Трудовая деятельность: научный сотрудник НИИ географии, экологии и природопользования ЛГУ им. Пушкина, старший преподаватель кафедры естествознания и географии
	Общественная деятельность: –
	Опыт туристической деятельности: –
Государственные и ведомственные награды: –	
О себе: поэт, бард, актер, педагог с Царского Села	

12. Информационная справка участника Конкурса

	ФИО: Устименко Алена Игоревна
	Число, месяц, год рождения: 10.06.1998
	Образование: высшее неоконченное
	Ученая степень, звание: студент
	Трудовая деятельность: ЛГУ им. А.С. Пушкина, факультет естествознания географии и туризма, направление туризм; Июнь-июль 2016, февраль-март 2017 работала в сети Мартофф хостел и отель в должности администратора
	Общественная деятельность: Июнь 2016 в качестве волонтера принимала участие в мероприятии «Алые паруса» Февраль 2017 в качестве волонтера принимала участие в Санкт-Петербургском Международном Форуме труда в комплексе ЭКСПОФОРУМ
	Опыт туристической деятельности: Проведение экскурсий по экологической тропе Перевальненская в г.Симферополь
Государственные и ведомственные награды: Диплом 1 степени III Международной научно-практической конференции «Научная дискуссия современной молодежи: актуальные вопросы, достижения и инновации»	
О себе: В школьные годы много путешествовала по территории полуострова Крым, поэтому любовь к природе и туризму зародилась еще в детстве. Дружелюбна к окружающим людям и открыта всему новому. Позитивно смотрю на жизнь.	

13. Информационная справка участника Конкурса

	ФИО: Ходачек Елена Александровна
	Число, месяц, год рождения: 03.06.1997
	Образование: незаконченное высшее
	Ученая степень, звание: –
	Трудовая деятельность: год работы ДДЮТ «Павловский», периодически работаю в ДОЛ «Зеркальный»
	Общественная деятельность: –
	Опыт туристической деятельности: 15 лет
Государственные и ведомственные награды: –	
О себе: Люблю путешествовать и открывать что-то новое. Люблю музыку и все, что с ней связано. Мечтаю найти свое место в жизни.	

14. Информационная справка участника Конкурса

	ФИО: Якупова Виктория Дмитриевна
	Число, месяц, год рождения: 06.06.1995
	Образование: неполное высшее
	Ученая степень, звание: –
	Трудовая деятельность: менеджер по организации деловых мероприятий
	Общественная деятельность: волонтер
	Опыт туристической деятельности: –
Государственные и ведомственные награды: –	
О себе: Лидерские качества, трудолюбие, пунктуальность, целеустремленность, амбициозность, ответственность, уверенность в себе, легкообучаемость, отзывчивость, преданность общему делу..	

Приложение 2
К Положению о проведении
Всероссийского конкурса
«Зеленый маршрут»

Описание экологического маршрута «Война и мир «Красной Горки»

Маршрут	Название	Протяженность	Историческая значимость экологического маршрута	Экологическая обстановка на маршруте
Станция 68 км – музей «форт Красная Горка» – Финский залив – батареи – минно-прожекторная станция – деревня Черная Лахта – усадьбы Бойкова и Яблочкова – форт и мыс Серая Лошадь – Государственный природный заказник «Лебяжий» – Шепелевский мыс и маяк – д. Шепелево	Война и мир «Красной Горки»	25,8 км	Один из двух мощных береговых фортов Кронштадтской позиции Морской крепости Петра Великого. Входил в состав мощной минно-артиллерийской позиции, надёжно защищавшей подступы к Петербургу от подхода крупных кораблей противника. В 1919 году стал местом антибольшевистского восстания.	Маршрут включает в себя территорию ООПТ «Лебяжий». Здесь самое высокое разнообразие растений, птиц и животных, какое можно встретить в Ленинградской области. Общее экологическое состояние позволяет укрепить здоровье и полноценно отдохнуть.

**Организационный план мероприятий
в рамках Всероссийского конкурса «Зеленый маршрут»**

Название мероприятий	Дата	Описание	Место проведения
1. Утверждение состава команды	14.05.2018	Сбор участников, утверждение концепции маршрута	ФГБОУ ВО «Санкт-Петербургский государственный институт культуры»
2. Пробный выезд на маршрут	24.05.2018	<ul style="list-style-type: none"> • Выезд на маршрут; • Фото-, видеосъемка аттрактивных объектов маршрута; • Фиксирование основных точек маршрута на карте 	Ломоносовский муниципальный район Ленинградской области
3. Сбор документации	13.06.2018	<ul style="list-style-type: none"> • Оформление информационных справок участников (приложение 1); • Заявка на экологический маршрут (приложение 2); • предложения по популяризации; • текстовый вариант туристской программы по выбранному экологическому маршруту; • организационный план мероприятий в рамках Конкурса, включая Всероссийский субботник (приложение 3). 	ФГБОУ «Санкт-Петербургский государственный экономический университет»
4. Всероссийский субботник	14.07.2018	<ul style="list-style-type: none"> • Уборка территорий от мусора; • Посадка цветов или деревьев; • Сбор макулатуры и вторсырья; • Раздельный сбор мусора; • Благоустройство исторических памятников; • Другие экологические и социально значимые мероприятия. 	Охраняемый природный ландшафт «Поляна Биянки»
5. Прохождение маршрута	14.07 – 16.07.2018	<ul style="list-style-type: none"> • Запись видеоролика о прохождении маршрута; • Подготовка фотоматериалов; • Разработка карты маршрута «Корела»; • Проработка варианта экскурсии в игровом формате; • Текстовый вариант экскурсии с фото; • Информационные материалы для записи аудиогuida. 	Ломоносовский муниципальный район Ленинградской области

6. Завершающие работы	26.07 – 05.08.2018	<ul style="list-style-type: none">• Подготовка отчетных документов по конкурсу;• Отправка материалов в оргкомитет.	ГАОУ ВО ЛО «ЛГУ им. А.С. Пушкина»
-----------------------	--------------------	---	-----------------------------------

Маршрут «Война и мир «Красной Горки» (трасса похода): Станция 68 км – музей «форт Красная Горка» – Финский залив – батареи – минно-прожекторная станция – деревня Черная Лахта – усадьбы Бойкова и Яблочкова – форт и мыс Серая Лошадь – Государственный природный заказник «Лебяжий» – Шепелевский мыс и маяк – д. Шепелевост.

Это южное побережье Финского залива, расположенный в Ломоносовском районе Ленинградской области примерно по 60 гр. северной широты. На востоке территория граничит с городом федерального значения Санкт-Петербургом.

Такое географическое положение определяет ряд природных особенностей, влияющих на организацию и проведение туристических походов по данной территории.

Маршрут похода проходит в основном по территории заказника "Лебяжий", который тянется от Большой Ижоры почти до Соснового Бора. Возле Красной Горки его природа испытала воздействие человека, но, тем не менее, есть чему порадоваться и здесь. Заказник считается эталоном приморских ландшафтов южного берега Финского залива, здесь самое высокое разнообразие растений, птиц и животных, какое можно встретить в Ленинградской области

Наиболее благоприятный период проведения похода с точки зрения климатических условий – июнь-июль.

В сухую погоду сосновые леса – места повышенной пожароопасности, что требует аккуратного обращения с огнём. Даже в сырую погоду хвойные леса могут воспламениться. Костер необходимо гасить на ночь, и уходя с места привала.

Большинство рек торфяные, так как вытекают из болот, но в этих местах реки особо черные. Поэтому на карте столько рек под названием Черная (по-фински они звучат как Муста, Муя, Мга, а Черная – перевод этих названий).

Растительность разнообразна. Преобладают хвойные леса, встречаются участки широколиственных пород. С кулинарной точки зрения район богат пищевыми растениями: ягодами, грибами. Средние даты созревания черники и др. ягод: 5-15 июля, в это время много летних грибов.

Состав ихтиофауны также очень разнообразен, так как здесь одновременно могут присутствовать морские и пресноводные виды. Три вида рыб внесены в Красную книгу Российской Федерации (лосось озерный, кумжа, обыкновенный подкаменщик).

Видовой состав сосудистых растений территории типичен для приморской части Ленинградской области. В заказнике «Лебяжий» насчитывается более 400 видов сосудистых растений. Из них один вид включен в Красную книгу Российской Федерации, девять в Красную Книгу Балтии, одиннадцать в Красную книгу природы Ленинградской области.

На данной территории птицы являются наиболее многочисленной и разнообразной группой позвоночных животных. Общее количество видов птиц, которые могут быть встречены на этой территории, составляет около 150 видов, среди которых 46 внесены в Красные книги различных рангов. Три вида, внесенные в Международную красную книгу, представляют особую ценность – это пискулька, белоглазый нырок и орлан-белохвост.

Наиболее заметной и привлекательной особенностью этой территории

являются крупнейшие на Северо-Западе России весенние стоянки лебедей, насчитывающие ежегодно до 30 тысяч особей. Весенний пролет лебедей длится с конца марта по середину мая. В течение всего этого периода на заливе можно наблюдать стоянки этих птиц.

Млекопитающие в исследуемом районе представлены 30 видами. Пять видов млекопитающих внесены в Красную книгу Ленинградской области и нуждаются в особой охране.

Значительное неудобство летом причиняют кровососущие насекомые (запаситесь средствами от насекомых и помните об энцефалитных клещах.) Необходимы головные уборы, по возможности закрывающая одежда. Рекомендованы прививки и осматривайте друг друга на предмет клещей.

Таким образом, географическое положение района похода определило его великолепные туристические возможности для проведения пешеходных походов 3 с/с и 1-2 к/с, комбинированных (пеше-водных), водных, лыжных до 2 к/с.

Район интересен для туристов – исследователей и любителей истории Великой Отечественной войны и Гражданской войны.

Наличие достаточно большого количества населенных пунктов позволяет докупать продукты, а наличие разветвленной сети дорог позволяет в случае необходимости быстро провести эвакуацию пострадавшего.

Экологическое состояние позволяет укрепить здоровье и полноценно отдохнуть.

Кроме того, подъезд через вторую столицу России – Санкт-Петербург позволяет познакомиться с городом, историей и культурой России.

Сведения о музеях

Краткая характеристика наиболее значимых историко-культурных объектов, находящихся в границах территории маршрута:

1. Бывший Форт «Красная Горка» – мемориальный комплекс, в составе:
 - a. Блиндаж, где находился командный пункт артиллерийской батареи и помещение для укрытия артиллеристов (бетонированное сооружение).
 - b. Братское захоронение советских военных моряков и воинов армейских частей, погибших в 1919, 1921, 1941-44 гг.
 - c. Площадка боевой техники, где установлено пять артиллерийских орудий различного назначения.
 - d. Памятник-стела, посвященный боевому значению форта в годы гражданской и Великой Отечественной войн, при защите Петрограда-Ленинграда
 - e. Памятник-якорь (с флагштоком и памятной плитой), посвященный советским морякам-артиллеристам.

В западных окрестностях п. Лебяжье

2. Бывший форт «Серая Лошадь», сыгравший важную роль в боях за Петроград в 1919г. и в битве за Ленинград в 1941-44 гг., деревня Гора Валдай, в 12 км. к западу от поселке Лебяжье.

Обоснования выбора района и маршрута

Район имеет серьезную историческую составляющую – «императорский» форт. Исторические объекты находятся в хорошем состоянии и сохранности. Территория обширная, имеется музей

Район обладает хорошими видовыми составляющими для фото.

На туристском рынке России и Москвы этот регион плохо известен, но интересен (*Один из двух мощных береговых фортов Кронштадтской позиции Морской крепости Петра Великого. Входил в состав мощной минно-артиллерийской позиции, надёжно защищавшей подступы к Петербургу от подхода крупных кораблей противника. В 1919 году стал местом антибольшевистского восстания*).

Район обладает перспективами для развития, так как можно быстро нарастить турпоток (удобная транспортная доступность); почти нигде в РФ (по крайней мере, в Европейской части) нет таких фортов, к тому же на берегу залива; район обладает благоприятными природными особенностями.

Довольно развита инфраструктура, возможен быстрый выезд в случае необходимости, облегчение рюкзаков за счет докупки продуктов, получение быстрой медицинской помощи.

Район не опасен, социальная и криминогенная обстановка спокойные.

В тоже время район интересен с культурно-познавательной точки зрения: возможно посещение музеев и памятников.

График движения

№ кодированного дня	Дата	Участок маршрута	Путь в км.	Ход. Время Час – мин.	Определяющи е препятствия (способы преодоления)	Перепады высот в метрах	Способ передви жения
1	04.07	музей «форт Красная Горка» – Финский залив – батареи – ст. 68 км	4,5	4 ч.	Заболоченные участки	10	Пеш.
2	05.07	форт Серая лошадь деревня Черная Лахта – усадьбы Бойкова и Яблочкова	8,3	7 ч.	Заболоченные участки	17	Пеш.
3	03.07	мыс Шепелевский –Шепелевский маяк– д.Шепелево – Государственный природный заказник «Лебяжий» – Мыс Серая лошадь	13	6 ч.	-	12	Пеш.

Ходовых дней –3		25,8 км	17 ч.	Заболоченные участки	16	Пеш.
--------------------	--	-------------------	--------------	-------------------------	----	------

Итого с активными способами передвижения: 25,8 км.

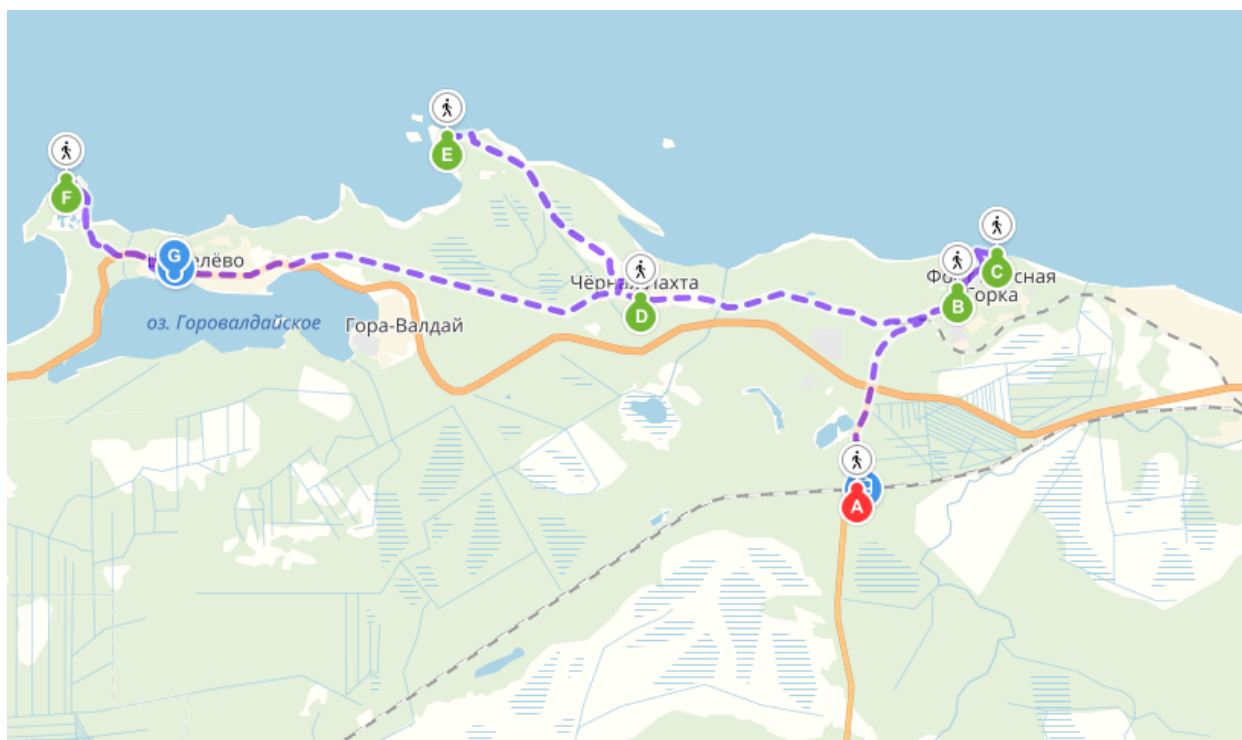


Рис.1. Маршрут

Предложения по популяризации экологического маршрута

1. Маркировка экологического маршрута.

Создание меток на карте, позволяет определить протяженность маршрута и прилегающую инфраструктуру. Помимо основных меток, обозначающих возможные места стоянки лагеря, колодцы с питьевой водой, места купания и труднопроходимые места, для популяризации маршрута необходимо внесение на карту маршрута меток с основными аттракторами территории: камышовые заводы, сабельниковые поля, мостик любви и т.д.)

2. Оборудование пеших троп.

Мероприятие направлено на сохранение уникальных природных ресурсов маршрута. Во избежание вытаптывания редких растений, а также загрязнения экологического маршрута бытовыми отходами, в связи с увеличением антропогенной нагрузки, необходимо оборудование пешеходных троп (отсыпание самой тропы, либо ограждение наиболее значимых природных достопримечательностей), а также установка баков для сбора мусор.

3. Создание и установка информационных щитов на маршруте.

Данное мероприятие направлено на привлечение внимания как групповых туристов с гидом туристов, так и самостоятельных туристов. Наличие информационных стендов, позволит туристам изучить маршрут более детально. На стендах может быть размещена информация о представителях фауны, обитающих на данной территории, и с которыми туристу может повстречаться. Помимо научно-популярной информации на стендах, расположенных в зоне приема телефонной связи, может быть размещена информация развлекательного характера, различные QR коды, переходя по которым турист сможет ознакомиться с интересными фактами о маршруте, либо получить ссылку на викторину, связанную с данным маршрутом.

4. Мифологизация маршрута.

С целью привлечения туристов, необходима разработка ряда легенд/мифов, связанных с территориями маршрута (например, «Мифы серой лошади»). Мифы могут быть включены в экскурсионную программу гида, а также размещены на информационных стендах. Помимо разговорных мифов, возможно воссоздание каких-либо культовых мест или установка имитирующих фигур (на лесных территориях маршрута могут быть установлены фигурки животных, обитающих на данной территории, например, или воссозданы условия обитания тех или иных представителей, например, воссоздано «лебяжье гнездо» или др.)

5. Оборудование мест кемпинга.

Оборудование мест для установки палаточных лагерей, позволит обеспечить безопасность туристов, а также сохранить уникальные природные ландшафты. Ограждение территорий для кемпинга, установка эко-туалетов, установка баков для раздельного сбора мусора, создание парковочной площадки, позволят создать комфортные и безопасные условия для организации экологического туризма на маршруте.

6. Реклама исторической реконструкции обороны форта Серая Лошадь во времена ВОВ;

7. Заключение договора с рыболовными магазинами с целью рекламы Лебяжьего Заповедника, как идеального места рыбалки;

8. Заключение договора со школами и средними профессиональными образовательными учреждениями для проведения экскурсий в перечень выездных мероприятий;

9. Заключение договора с туристскими организациями для рекламы маршрута;

10. Вывод контекстной рекламы в интернете при запросах мест Гражданской войны/отдыха на природе/места для рыбалки;

11. Заключение договора с университетами, где реализуются направления подготовки 06.03.01 «Биология» и 05.03.02»География», с целью включения маршрута в учебный процесс.