


Информационная справка участника

	Арчабеков Джовид Амридинович
	18 января 1997 года
	ФГБОУ ВО «Горно-Алтайский государственный университет»
	Ученая степень - нет
	Трудовая деятельность - студент
	Общественная деятельность: участие в мероприятиях День России, Солоны - 2017, Эко фестиваль Алтай, День молодежи, Наш город – наш выбор, Чага-Байрам, Масленица, Студвесна 2018, Республиканская конференция «Республика Алтай территория согласия», Республиканский слет РДШ 2018
	Опыт туристской деятельности - нет
	Государственные и ведомственные награды нет
О себе коммуникабельный, общительный	

Информационная справка участника



Дерр Анастасия Владимировна

27.10.1991 г.

Образование: высшее, учитель биологии

Ученая степень, звание: нет

Трудовая деятельность: секретарь учебной части, АУ
ДО РА «Республиканский Центр туризма, отдыха и
оздоровления»


Общественная деятельность -

Опыт туристской деятельности – более 2 лет


Государственные и ведомственные награды:

Почетная грамота АУ ДО РА «Республиканский
Центр туризма, отдыха и оздоровления», 2016г.

О себе: коммуникабельна, дружелюбна и активна. Есть опыт работы с молодежью.

	Еркияшев Максим Эдуардович
	01.12.1998 г.
	Средне-специальное,
	парикмахер
	администратор
	Волонтер-организатор
	есть
нет	
<p>О себе: активист, коммуникабельный. Занимаюсь общественной деятельностью.</p>	

Информационная справка участника конкурса


	Козлова Светлана Анатольевна
	18.06.1980
	Образование Высшее
	Ученая степень, звание - нет
	Трудовая деятельность - Методист АУ ДО РА «Республиканский центр дополнительного образования». Общий трудовой стаж 12 лет.
	Общественная деятельность – экологическое добровольчество
	Опыт туристской деятельности - 2 кат. лыжный, 3 кат. пеший, 1 кат. водный
Государственные и ведомственные награды: Почетная грамота Министерства сельского хозяйства РА	
О себе: увлекаюсь туризмом и путешествиями, вместе с со своей семьей любим ходить в походы по живописным местам Горного Алтая.	

**Организационный план мероприятий в рамках Всероссийского
конкурса «Зеленый маршрут»**


Название мероприятия	Дата	Описание	Место проведения
Формирование оргкомитета Конкурса, выбор маршрутов	апрель	Заседание оргкомитета, обсуждение маршрутов	Министерство образования и науки Республики Алтай
Информационная кампания Конкурса	май	Размещение рекламного ролика, баннера, положение, презентации Конкурса	http://mineco04.ru , http:// minobr-ra.ru , http://ressutur.ru , http://molaltay.ru , http:// dopcenter-altai.ru
Формирование команды	июнь	Заседание оргкомитета	Министерство образования и науки Республики Алтай
Подготовка документов для участия в заочном этапе Конкурса	июнь	Сбор информации о маршруте	АУ ДО РА «Республиканский Центр туризма, отдыха и оздоровления»
Направление пакета документов для участия в заочном этапе Конкурса	июнь	Информация о маршруте	АУ ДО РА «Республиканский Центр туризма, отдыха и оздоровления»
Прохождение маршрута, проведение экологической акции	июль	Прохождение маршрута, экологическая акция по уборке, благоустройство тропы	г. Комсомольская

Конкурс «Зелёный маршрут»


Информационная справка участника конкурса от БУ РА «Центр молодежной политики»:

	Рубцова Ольга Алексеевна
	09.02.1996 г.р.
	Бакалавриат, специальность «История»
	Ученая степень, звание - нет
	Трудовая деятельность – специалист по работе с молодежью БУ РА «Центр молодежной политики» с 21.05.2018
	Общественная деятельность – 4 года занималась общественной деятельностью в Профкоме ГАГУ
	Опыт туристской деятельности - нет
Государственные и ведомственные награды - нет	
<p>О себе: добрая, отзывчивая, коммуникабельная. В студенческие годы занималась общественной деятельностью будучи профоргом группы. Есть опыт проведения факультетских и университетских мероприятий. С недавнего времени являюсь специалистом по работе с молодежью БУ РА «Центр молодежной политики» по направлениям «Волонтерство», «Молодые семьи», «НКО».</p>	

Информационная справка участника конкурса

	Савченко Ирина Михайловна
	01.12.1975
	Высшее

	Горно-Алтайский государственный университет, ст. преподаватель кафедры экономики, туризма и прикладной информатики
	Пресс-секретарь Алтайского республиканского отделения Русского географического общества, руководитель рабочей группы по вопросам экологии и защиты леса в ОНФ Республики Алтай
	Гид-экскурсовод в «Алтай Актив Тур», «Клуб путешествий» в течении 10 лет
Победитель регионального этапа Всероссийского конкурса профессионального мастерства работников сферы туризма «Лучший по профессии» в номинации «Экскурсовод (гид)» в 2016 году	
Победитель регионального этапа Всероссийского конкурса профессионального мастерства работников сферы туризма «Лучший по профессии» в номинации «Лучший менеджер по детско-юношескому туризму» в 2017 году	
О себе	увлекаюсь прикладным творчеством

	Третьякова Олеся Валерьевна
	20.09.1977г.
	Высшее филологическое
	БУ РА «Дирекция ООПТ РА», координатор по эколого-просветительской работе и связям с общественностью
	Опыт туристской деятельности с 2007 года
Благодарственное письмо Министерства образования и науки Республики Алтай, Благодарственное письмо администрации МО «Город Горно-Алтайск»	
Вышиваю крестиком	

Информационная справка участника

	ФИО: Шевелёва Ирина Владимировна
	Дата рождения: 25 марта 1972 года
	Образование: высшее
	Ученая степень, звание: нет
	Трудовая деятельность: заместитель директора АУ ДО РА «Республиканский Центр туризма, отдыха и оздоровления»
	Общественная деятельность: секретарь Координационного совета при Правительстве Республики Алтай по развитию детского туризма в Республике Алтай
	Опыт туристской деятельности: с 1985 года
	Государственные и ведомственные награды: Почетная грамота Министерства образования и науки Республики Алтай, Почетная грамота Администрации города Горно – Алтайска, Благодарственное письмо Правительства Республики Алтай
О себе: увлекаюсь горными лыжами	

	Чоков Денис Васильевич
	15.08.1994г.
	высшее
	магистр
	БУ РА «Дирекция ООПТ РА», старший государственный инспектор в области охраны окружающей среды
	Президент, Региональной молодёжной общественной организации коренных малочисленных народов Республики Алтай «Родник»
	Опыт туристской деятельности имеется
	Благодарственное письмо Государственного Собрания-Эл Курултай Республики Алтай, Благодарственное письмо Министерства образования и науки Республики Алтай, Почетная грамота Ассоциации коренных малочисленных народов Севера, Сибири и Дальнего Востока РФ.
О себе коммуникабельный, отзывчивый	

Описание выбранного экологического маршрута

Маршрут	Название	Протяженность	Историческая значимость экологического маршрута	Экологическая обстановка на маршруте
<p>Экологический маршрут г. Комсомольска</p>	<p>«Лесные тайны»</p>	<p>3 км</p>	<p>Священная гора занимает в алтайской мифологии центральное место и обладает множеством магических свойств. Гора обладает способностью производить на свет разные вещи и рассматривается в мифологии алтайцев как изначальное существо. Весной они открываются, выпуская на волю животных и птиц. Тогда говорят, что гора «расстегивает пуговицы» и открывает свои глубины. В этих представлениях гора предстает хранилищем жизни, сосудом, в котором жизнь заключена до определенных сроков. В легендах гора действует как самостоятельный персонаж. Иногда она возвышается до образа горы Алтай - покровителя земной природы и человека. Гора Комсомольская или «Комсомолка» (Тегенекту), как называют ее местные жители, - это один из отрогов хребта Иолго. Расположена она на юго-западной стороне Горно-Алтайска, в пяти минутах ходьбы от центра города, возвышаясь над ним на 428 м, и видна с любой улицы города. Возраст слагающих ее пород - около 700 млн. лет.</p> <p>Уникальность «Комсомолки» - в видовом разнообразии произрастающей на ней флоры, особенно богатой на северном, обращенном к городу склоне - более 200 видов трав, не считая деревьев и кустарников.</p> <p>Уникальное разнообразие видового состава растительности определило статус «Комсомолки» как памятника природы республиканского значения, который был закреплен за горой в 1978 г. и подтвержден Постановлением Правительства Республики Алтай в 1996 г.</p>	<p>В связи с территориальным расположением гора Комсомольская излюбленное место прогулок горожан. На западном склоне расположен жилой массив, на северном горнолыжная трасса с бугельным подъемником.</p> <p>В настоящее время экологическая обстановка на склонах горы удовлетворительная, проведение экологической акции и уборки позволит сохранить уникальную природу.</p>

Предложения по популяризации экологической тропы

1. Увеличение количества оборудованных мест отдыха;
2. Обустройство беседок;
3. Обустройство санитарных зон;
4. Размещение рекламных щитов;
5. Проведение массовых спортивных, культурных мероприятий;
6. Строительство кафе у подножья горы;
7. Обустройство беговой лыжной трассы;
8. Обустройство дополнительной горнолыжной трассы;
9. Освещение тропы.

Паспорт экологической тропы «Лесные тайны»

Содержание:

1. Цель экологического маршрута.
2. Задачи маршрута.
3. Участники.
4. Продолжительность.
5. Социальная значимость.
6. Актуальность.
7. План проведения.
8. Краткое описание маршрута.

Цель:

- эколого – просветительская – сочетание активного отдыха посетителей экотропы в природной обстановке с расширением их кругозора;
- природоохранная – локализация посетителей природной территории на определенном маршруте.

Задачи:

- сохранение природного ландшафта территории;
- сохранение водоохраных, водорегулирующих, защитных, эколого – гигиенических и оздоровительных функций природного ландшафта;
- сохранение естественных природных комплексов;
- поддержание целостности и предотвращение деградации уникальной экосистемы;
- сохранение редких видов животных и растений, в том числе занесенных в Красные книги Российской Федерации и Республики Алтай;
- организация экологического воспитания, образования и просвещения;
- проведение учебно – педагогической и научно – просветительской работы;
- развитие рекреации и туризма;
- изучение (мониторинг) естественных процессов в окружающей среде.

Участники.

В команде собраны представители различных организаций дополнительного образования, особо охраняемых природных территорий, представитель регионального отделения Русского географического общества, молодежной политики, волонтеры.

Продолжительность.

Маршрут рассчитан на два дня с установкой базового лагеря и радиальными выходами на объекты.

Социальная значимость.

Экологическая тропа – это разновидность методически организованного маршрута на местности для проведения учебной и эколого – просветительской работы, отдыха и рекреации. Данный подход обуславливает раскрытие самоценности природы через внедрение различных видов деятельности на тропе: обзорные и тематические экскурсии, фенологические наблюдения, мониторинг окружающей среды, экологические практикумы и так далее, что позволит юным и взрослым посетителям раскрыть «тайны» природы и самостоятельно, творчески демонстрировать свое отношение к ней.

Актуальность.

Гора Комсомольская с реликтовыми видами растений, экзотическими эфемероидами, является уникальным республиканским памятником природы. Памятник природы утвержден в 1978 году Горно – Алтайской автономной области сессией Алтайского краевого Совета народных депутатов. В 1996 году статус памятника природы подтвержден Постановлением Правительства Республики Алтай от 16 февраля 1996 года.

План проведения

№ п/п	Этапы маршрута
1 день	
1.	Установка базового лагеря у подножья горы Комсомольская на северном склоне.
2.	Благоустройство природного родника, установка информационного щита, очистка русла родника. Проведение алтайского обряда благопожелания (духам воды), повязывание ленточек «кыйра».
2 день	
1.	Восхождение на г. Комсомольска с северного склона.
2.	Первая остановка на северном склоне, благоустройство беседки для отдыха. Размещение информационного щита с образцами пород деревьев произрастающих на склонах.
3.	Восхождение на вершину, благоустройство смотровой площадки. Проведение алтайского обряда благопожелания (духам горы), повязывание ленточек «кыйра».
4.	Спуск по южному склону, благоустройство беседки. Размещение информационного щита с образцами травянистой растительности произрастающей на склонах горы.
5.	Возвращение в базовый лагерь. Сбор лагеря. Проведение акции «Нас здесь не было!»

Краткое описание маршрута.

Гора Комсомольская или «Комсомолка», как называют ее местные жители, - это один из отрогов хребта Иолго. Расположена она на юго-западной стороне Горно-Алтайска, в пяти минутах ходьбы от центра города, возвышаясь над ним на 428 м, и видна с любой улицы города. Возраст слагающих ее пород - около 700 млн. лет.

Уникальность «Комсомолки» - в видовом разнообразии произрастающей на ней флоры, особенно богатой на северном, обращенном к городу склоне - более 200 видов трав, не считая деревьев и кустарников. В верхнем ярусе преобладает березовый лес, однако, благодаря лесоустроителям, есть и участки хвойных посадок, представленные сосной, пихтой, елью и лиственницей. Подлесок образован, в основном ягодными кустарниками: боярышник, рябина, черемуха, калина, красная смородина, бузина; встречаются также спирея и карагана (или желтая акация). Но самое большое разнообразие - среди травянистых представителей флоры, в числе которых лекарственные, медоносные, реликтовые (подмаренник Крылова, копытень европейский, фиалка удивительная, бруннера сибирская и др.) и редкие виды растений, в том числе занесенные в Красную книгу РФ (ятрышник шлемоносный и любка двулистная), а также необыкновенно красивые во время цветения эфемероиды (анемоны, первоцвет крупночашечный, кандык сибирский, майник двулистный и другие).

Зато среди млекопитающих и птиц благодаря появлению хвойных пород разнообразие увеличилось. Гору «обжили» заяц-беляк, бурундук, белка, алтайский крот, лесные полевки, здесь гнездятся многие воробьиные, дрозд-рябинник; встречаются также глухарь и рябчик.

В августе 1830 года в долине реки Майма, у подножья горы Комсомольской и горы Тугая появились русские миссионеры во главе с архимандритом Макарием. Эти две вершины прославлены в песнях наших композиторов: «А горы давно уснули, древние тайны храня, с одной стороны – Комсомолка, с другой стороны – Тугая».

К тому времени здесь уже жили 19 алтайских семей и 3 семьи русских переселенцев. Позднее в связи с притоком русских переселенцев здесь возникло село Улала. С 1922 года Улала – центр Ойротской автономной области, в 1928 г. присвоен статус города. В 1932 году город Улала был переименован в город Ойрот-тура, с 1948г. в город Горно-Алтайск.

Существует легенда о появлении села Улала.

«Некогда долина нынешнего Горно-Алтайска была очень плодородна и богата редкими металлами, которые продлевали человеку жизнь и умножали ум. Естественно, такой бальзам стремились иметь вожди, цари, князья.

И вот, однажды, чтобы завладеть этим богатством пришли одновременно две большие рати. Одна из них расположилась на горе Тугая, а другая рать заняла позицию по всей Комсомолке. Силы с обеих сторон были огромны. Очевидно, не только вожди жаждали овладеть этим богатством, но и рядовые воины тоже хотели быть умными долгожителями.

Две рати были уже готовы к атаке друг на друга. Как вдруг, неожиданно для всех, раздался сильный гром, и закачались под ногами воинов горы, засверкали молнии, и ударил проливной дождь. Этот ливень на мгновение наполнил всю долину водой, образовалось море. А из-за грозных туч остолбеневшим воинам вещал неведомый голос: «Вы не достойны владеть эликсирам долголетия! Уходите, откуда пришли, и скажите все-е-ем, все-е-ем, чтобы вам подобные, никогда не искали его!»

И так же мгновенно на их глазах долина, словно огромная ладонь, разжала свои пальцы и исчезла вода между ними. И воины, видя все это происходящее, изрекли: «Надо же! Дорога меж пальцев – Ула-ла!»

С миром разошлись две рати по указанным водой дорогам, напевая Ула-ла-а, Ула-ла-а, Ула-ла-а. и эхо вторило им.

С этой легенды и пошло название села Улала, Ойрот-Тура – названия ныне стоящего города Горно-Алтайска».

