

Приложение 1
к Положению о проведении
Всероссийского конкурса
«Зеленый маршрут»

Информационная справка участника Конкурса



ФИО: Аксенов Дмитрий Артемьевич

Число, месяц, год рождения: 30.04.1997 г.

Образование: Горно-Алтайский государственный университет,
Экономико-юридический факультет
Кафедра экономики, туризма и прикладной информатики
1 курс

Ученая степень, звание:

Трудовая деятельность: работал вожатым в детском лагере

Общественная деятельность: активный участник волонтерских движений
в Республике Алтай и в жизни университета

Опыт туристической деятельности: работал в проведении конных
маршрутов

Государственные и ведомственные награды:

О себе: у меня активная жизненная позиция, люблю природу родного края, хочу всегда оберегать ее. Поступил на специальность туризм для того, чтобы знакомить людей с красотой Алтая.


Приложение 1
к Положению о проведении
Всероссийского конкурса
«Зеленый маршрут»

Информационная справка участника Конкурса

	ФИО: Акчалова Арина Сунеровна
	Число, месяц, год рождения: 05.01.2000 г.
	Образование: Горно-Алтайский государственный университет, Экономико-юридический факультет Кафедра экономики, туризма и прикладной информатики 1 курс
	Ученая степень, звание:
	Трудовая деятельность:
	Общественная деятельность:
	Опыт туристической деятельности:
	Государственные и ведомственные награды:
О себе: в свободное время люблю читать. Нравится ходить в походы с друзьями и родными.	


Приложение 1
к Положению о проведении
Всероссийского конкурса
«Зеленый маршрут»

Информационная справка участника Конкурса

	ФИО: Безматерных Евгений Владимирович
	Число, месяц, год рождения: 01.04.1998 г.
	Образование: Горно-Алтайский государственный университет, Экономико-юридический факультет Кафедра экономики, туризма и прикладной информатики 1 курс
	Ученая степень, звание:
	Трудовая деятельность:
	Общественная деятельность:
	Опыт туристической деятельности: пешие походы по Алтаю
	Государственные и ведомственные награды:
О себе: предпочитаю активный образ жизни, люблю путешествовать со своим псом, которого я нашел в одном из своих походов.	

Приложение 1
к Положению о проведении
Всероссийского конкурса
«Зеленый маршрут»

Информационная справка участника Конкурса

	ФИО: Белозерцев Виктор Андреевич
	Число, месяц, год рождения: 25.02.1999 г.
	Образование: Горно-Алтайский государственный университет, Экономико-юридический факультет Кафедра экономики, туризма и прикладной информатики 1 курс
	Ученая степень, звание:
	Трудовая деятельность:
	Общественная деятельность:
	Опыт туристической деятельности:
	Государственные и ведомственные награды:
О себе: я хожу в походы с удовольствием, оберегаю природу. Помогли обустроить экологический маршрут «Тропой журналистов» в Сайлюгемском парке.	


Приложение 1
к Положению о проведении
Всероссийского конкурса
«Зеленый маршрут»

Информационная справка участника Конкурса

	ФИО: Елишкина Солунай Эркеменовна
	Число, месяц, год рождения: 13.09.1999 г.
	Образование: Горно-Алтайский государственный университет, Экономико-юридический факультет Кафедра экономики, туризма и прикладной информатики 1 курс
	Ученая степень, звание:
	Трудовая деятельность:
	Общественная деятельность:
	Опыт туристической деятельности:
	Государственные и ведомственные награды:
О себе: Я люблю свою республику, у нас самый чистый горный воздух и реки. У меня особое уважительное отношение к природе Алтая, тк я стараюсь с малых лет чтить традиции своего народа и сохранять баланс между человеком и природой.	

Приложение 1
к Положению о проведении
Всероссийского конкурса
«Зеленый маршрут»

Информационная справка участника Конкурса

	ФИО: Остафийчук Виктор Валерьевич
	Число, месяц, год рождения: 28.10.1998 г.
	Образование: Горно-Алтайский государственный университет, Экономико-юридический факультет Кафедра экономики, туризма и прикладной информатики 1 курс
	Ученая степень, звание:
	Трудовая деятельность:
	Общественная деятельность:
	Опыт туристической деятельности:
	Государственные и ведомственные награды:
О себе: мечтаю узнать о своей будущей профессии все и открыть туристическую фирму на Алтае	

Приложение 1
к Положению о проведении
Всероссийского конкурса
«Зеленый маршрут»

Информационная справка участника Конкурса

	ФИО: Жарикова Евгения Олеговна
	Число, месяц, год рождения: 23.09.1997 г.
	Образование: Горно-Алтайский государственный университет, Экономико-юридический факультет Кафедра экономики, туризма и прикладной информатики 1 курс
	Ученая степень, звание:
	Трудовая деятельность:
	Общественная деятельность: активно участвую в жизни своего университета
	Опыт туристической деятельности: в летнее время работаю в туристической фирме по организации рафтинг-туров по рекам Алтая
Государственные и ведомственные награды:	
О себе: люблю природу, не представляю своей жизни без гор! Когда уезжаю из родного города Горно-Алтайска, начинаю тосковать по Республике и ее горным ландшафтам. Мечтаю посетить каждый уголок Алтая.	

Приложение 1
к Положению о проведении
Всероссийского конкурса
«Зеленый маршрут»

Информационная справка участника Конкурса

	ФИО: Топова Аруна Николаевна
	Число, месяц, год рождения: 30.05.1996 г.
	Образование: Горно-Алтайский государственный университет, Экономико-юридический факультет Кафедра экономики, туризма и прикладной информатики 1 курс
	Ученая степень, звание:
	Трудовая деятельность: работала горничной год
	Общественная деятельность: уборка территории города
	Опыт туристической деятельности: учусь по направлению организации туристических услуг
	Государственные и ведомственные награды:
О себе: люблю природу, обожаю ходить в походы, люблю свой университет и надеюсь успешно по окончанию ВУЗа	

Описание выбранного экологического маршрута

Маршрут	Название	Протяженность
---------	----------	---------------

	Волонтерский проект по обустройству пешего экологического маршрута "Тропа журналистов", 1 урочище Саржематы.	3 км
--	--	------

Команда "Волонтеры Алтая"

Историческая значимость экологического маршрута журналистов в 2017 году. Специально для них здесь были установлены 3 фотоловушки. Однако место, действительно, оказалось удачным - позже исследователи зафиксировали здесь самку с двумя котятами. Сибирские горные козлы, аргали, лисы, зайцы, алтайские улары и домашние животные, попадают в объектив фотоловушек – удивительно, но это тихое место оказалось настоящей магистралью, по которой круглосуточно передвигается горная пищевая цепочка. Парк назван в честь Сайлюгемского хребта.

Саржематы переводится с монгольского языка «сары эчки» как «желтая коза или желтый горный баран». Гора Саржематы находится на высоте 2600 м над у.м. , на его вершине установлено несколько фотоловушек.

Экологическая обстановка на маршруте расположены два участка «Сайлюгем» и «Уландрык», на их территории сохраняется популяция алтайского горного барана – аргали. На юге участков проходит государственная граница России и Монголии. Здесь же расположены и основные места ягнения этого самого крупного в мире подвида архара. Также есть сведения о заходах из Монголии на территорию

Приложение 3
к Приложению о проведении
Всероссийского конкурса
«Зеленый маршрут»

Организационный план мероприятий
в рамках Всероссийского конкурса
«Зеленый маршрут»

Название мероприятия	Дата	Описание	Место проведения
Волонтерский проект по обустройству пешего экологического маршрута "Тропа журналистов", урочище Саржематы	05-10 июня 2018 года	Первые волонтеры Сайлюгемского парка вернулись с «Тропы журналистов». Завершился волонтерский проект национального парка в урочище Саржематы (кластер «Сайлюгем»), участниками которого стали 9 студентов 1-го курса Горно-Алтайского госуниверситета. Поставленная задача выполнена: студенты провели полевую практику, заодно обустроили пешую экологическую тропу протяженностью 3 километра на Пике журналистов, работы выполнены, сообщает государственный инспектор Эдгар Ербалин. Силами волонтеров тропа уплотнена, расчищена от камней, установлены указатели - участок готов для беспрепятственного прохождения как посетителей, так и сотрудников парка. «И вот после тяжелой дороги, тесноты, холода по ночам и сжигающего солнца днём, настало время рассказать вам о том, где же мы все-таки были. Наша практика прошла в Сайлюгемском национальном парке. Мы выступили в роли волонтеров, строя тропу, ведущую на Пик журналистов (Тугая и Комсомолка отдыхают). Да, да, лазали по скалам, убирали камни, разравнивали вручную тропы лопатами и кирками. Можно сказать, что мы занимались ландшафтным дизайном. Каковы же итоги? Тропа построена, весь стратегический запас продуктов съеден, мы с обветренными губами и красной кожей, но до дикости приятно уставшие и довольные проведенным временем», - делится участница проекта Евгения	Республика Алтай, Кош-Агачский район, урочище Саржематы

	<p>Жарикова на своей странице в ВКонтате https://vk.com/id87901390.</p> <p>Тропа журналистов – вершина на южном склоне горы Черная (2600 м над уровнем моря). Свое условное название получила после первой экспедиции представителей СМИ в 2017 году, с тех пор здесь проводятся зимние пресс-туры с участием журналистов. На пике установлены 3 фотоловушки для наблюдения за снежным барсом, манулом и аргали, обитающих на этой территории. Обустройство экологической пешей тропы «Пик журналистов» завершено. Впереди еще 3 волонтерских проекта: 15 июня стартует «Большое горное путешествие» в урочище Каир.</p> <p>http://www.sailugem.ru/index.php/681-pervye-volontery-sajlyugemskogo-parka-vernulis-s-pika-zhurnalistov</p>	
--	---	--

Предложения по популяризации экологической тропы

1. Увеличение количества оборудованных мест отдыха;
2. Обустройство беседок;
3. Обустройство санитарных зон;
4. Размещение рекламных щитов.

Текстовый вариант туристической программы по экологическому маршруту

Программа путешествия:

Тайны Священного Алтая.

Первый день, г. Горно-Алтайск - село Кош-Агач – визит-центр Чаган-Бургазы

Прибытие гостей в с. Кош-Агач. Вам предстоит путешествие по Чуйскому тракту, федеральной трассе Р 256, которая входит в число 10 самых красивых автодорог мира по мнению журнала National Geographic. Обед по дороге в кафе. Встреча гостей в селе Кош-Агач – одном из самых таинственных уголков Алтая. Село Кош-Агач когда-то было одним из основных торговых пунктов, где проходили караваны, везущие свои тюки с товарами по Великому Шелковому Пути. Дорога лежит на полупустынной равнине, расположенной на высоте около 2000 м. над уровнем моря, окруженной горными хребтами. Кош-Агач основан в 1801 году, является административным центром Кош-Агачского района, расположен в Чуйской степи у реки Чуя, на высоте более полутора тысяч метров над уровнем моря. С Кош-Агачем граничат Монголия, Китай, Казахстан, внутри России — Республика Тыва, а также Улаганский, Усть-Коксинский и Онгудайский муниципальные районы Республики Алтай. Кош-Агачский район приравнен к районам Крайнего Севера.

Переезд на машинах повышенной проходимости в визит – центр Сайлюгемского парка в урочище Чаган – Бургазы. Визит-центр находится в непосредственной близости к кластеру "Сайлюгем", в 47 км от районного центра с. Кош-Агач, дорога гравийная. По дороге проходим пограничный контроль, не забываем взять с собой паспорта.

Комплекс визит-центра выполнен в национальном стиле, в виде традиционных алтайских айлов, каждый из двух домиков рассчитан на одновременное пребывание 5 человек. Комфортное пребывание: мебель из дерева ручной работы по оригинальным эскизам, компактная оборудованная кухня, место для отдыха и стилизованная под национальный очаг современная печь. Все айлы выполнены из природных материалов, благодаря чему присутствует неповторимый запах дерева и свежести. Есть баня. Ужин. Просмотр ознакомительных фильмов о парке. Беседа с гостями. Ночевка в визит-центре.

Второй день, визит-центр Чаган-Бургазы – урочище Саржематы - визит-центр Чаган-Бургазы

Завтрак. Отправляемся на экскурсию в урочище Саржематы, во время путешествия можно наблюдать за дикими животными: алтайский горный баран, манул, корсак, степной орел, алтайский улар, степной орел, сокол-балобан и др. В непосредственной близости с визит-центром парка имеется экологическая тропа «В долине реки Саржематы», посетив которую, гости парка получают возможность ознакомиться с разнообразием растительного и животного мира, а также с уникальными ландшафтами хребта Сайлюгем и долины реки Саржематы – излюбленное место краснокнижных животных. Наблюдаем диких животных и птиц. Здесь обитает самая крупная популяция алтайского горного барана - архара, кот манул, корсак, козероги, а также такие птицы как степной орел, сокол - балабан, беркут, черный гриф, алтайский улар, бородач. Высота мест, где проходит маршрут, достигают 2500 - 3000 м. над уровнем моря. Пешие выходы, наблюдение архаров и окружающего нас великолепия. Восхождение на небольшую гору «Тропа журналистов» (2600 м. над уровнем моря), проверка фотоловушек. Обед-пикник на природе. Вечером возвращаемся в визит-центр в Чаган-Бургазы.

Национальный ужин. Баня. Отдых.

Третий день, визит-центр Чаган-Бургазы – с. Кош-Агач

Завтрак. Выезд группы в с. Кош-Агач.

